



ประกาศองค์การบริหารส่วนตำบลทุ่งนารี  
เรื่อง การประกาศใช้แผนพัฒนาสามปี (พ.ศ. ๒๕๕๘-๒๕๖๐)

ตามที่สภาองค์การบริหารส่วนตำบลทุ่งนารี มีมติเห็นชอบแผนพัฒนาสามปี (พ.ศ. ๒๕๕๘-๒๕๖๐) ขององค์การบริหารส่วนตำบลทุ่งนารี ในการประชุมสภาฯ สมัยวิสามัญ สมัยแรก ประจำปี ๒๕๕๗ เมื่อวันที่ ๓๐ มิถุนายน ๒๕๕๗ ไปแล้ว นั้น

เพื่อให้การปฏิบัติเป็นไปตามระเบียบกระทรวงมหาดไทย ว่าด้วยการจัดทำแผนพัฒนาขององค์กรปกครองส่วนท้องถิ่น พ.ศ. ๒๕๔๘ หมวด ข้อ ๑๗ (๔) ซึ่งนายกองค์การบริหารส่วนตำบลทุ่งนารีได้พิจารณาอนุมัติแล้ว จึงประกาศใช้แผนพัฒนาสามปี (พ.ศ. ๒๕๕๘-๒๕๖๐) เพื่อใช้เป็นแผนกำหนดรายละเอียดแผนงานและโครงการพัฒนาที่จะจัดทำในห้วงปีดังกล่าวต่อไป

จึงประกาศให้ทราบโดยทั่วกัน

ประกาศ ณ วันที่ ๓๐ เดือน มิถุนายน พ.ศ. ๒๕๕๗

ลงชื่อ

(นายสุชีพ รุ่งกลิ่น)

นายกองค์การบริหารส่วนตำบลทุ่งนารี

# แผนพัฒนาสามปี (พ.ศ. 2558 – 2560 )



องค์การบริหารส่วนตำบลท่งนารี  
อำเภอป่าบอน จังหวัดปัตตานี

## คำนำ

การปฏิบัติงานขององค์กรปกครองส่วนท้องถิ่นมีความสำคัญอย่างยิ่งต่อการพัฒนาท้องถิ่น และการพัฒนาประเทศโดยรวม ทั้งนี้สืบเนื่องจากการปฏิบัติงานขององค์กรปกครองส่วนท้องถิ่นจะส่ง ผลโดยตรงต่อการให้บริการประชาชนและชีวิตความเป็นอยู่ของประชาชน การจัดทำแผนพัฒนาท้องถิ่นจึงเป็น แนวทางหนึ่งที่จะทำให้องค์กรปกครองส่วนท้องถิ่นสามารถปฏิบัติงานและให้บริการสาธารณะแก่ประชาชนใน พื้นที่ได้อย่างมีประสิทธิภาพและประสิทธิผล เนื่องด้วยการวางแผนเป็นการกำหนดแนวทางการปฏิบัติงานโดย การใช้ทรัพยากร เช่น คน เงิน วัสดุ อุปกรณ์ ที่มีอยู่อย่างจำกัดให้เกิดประโยชน์สูงสุด

สำหรับการจัดทำแผนพัฒนาองค์การบริหารส่วนตำบลตามระเบียบกระทรวงมหาดไทยว่า ด้วยการจัดทำแผนพัฒนาขององค์กรปกครองส่วนท้องถิ่น พ.ศ. 2548 ได้กำหนดประเภทของแผนพัฒนาของ องค์กรปกครองส่วนท้องถิ่นไว้ 2 ประเภท คือ แผนยุทธศาสตร์การพัฒนาซึ่งเป็นแผนระยะยาว และ แผนพัฒนาสามปีซึ่งเป็นแผนแบบหมุนเวียน (Rolling Plan) ที่ต้องมีการทบทวนเป็นประจำทุกปี

ดังนั้น เพื่อให้การวางแผนการใช้ทรัพยากรที่มีอยู่อย่างคุ้มค่า มุ่งเน้นแก้ไขปัญหาความ เดือดร้อน ความต้องการและเพื่อประโยชน์สุขของประชาชนในท้องถิ่นเป็นสำคัญ สอดคล้องกับระเบียบ กระทรวงมหาดไทยว่าด้วยการจัดทำแผนพัฒนาขององค์กรปกครองส่วนท้องถิ่น พ.ศ. 2548 องค์การบริหาร ส่วนตำบลทุ่งนารี จึงได้ดำเนินการจัดทำแผนพัฒนาสามปีองค์การบริหารส่วนตำบลทุ่งนารี เพื่อนำไปสู่แนว ทางการพัฒนาในรูปของการจัดสรรงบประมาณ เพื่อการพัฒนาท้องถิ่นต่อไป

ผู้บริหารองค์การบริหารส่วนตำบลทุ่งนารี

## สารบัญ

เรื่อง	หน้า
ส่วนที่ 1 บทนำ	1
ส่วนที่ 2 สภาพทั่วไปและข้อมูลพื้นฐานที่สำคัญขององค์กรปกครองส่วนท้องถิ่น	4
ส่วนที่ 3 สรุปผลการพัฒนาท้องถิ่นในปีที่ผ่านมา	26
ส่วนที่ 4 ยุทธศาสตร์และแนวทางการพัฒนาในช่วงสามปี	35
ส่วนที่ 5 การนำแผนพัฒนาสามปีไปสู่การปฏิบัติ	41
ภาคผนวก ก แผนที่ตำบลทุ่งนารี	
ภาคผนวก ข การประเมินคุณภาพแผน	

# ส่วนที่ 1

## บทนำ

## ส่วนที่ 2

สภาพทั่วไปและข้อมูลพื้นฐานที่สำคัญ  
ขององค์กรปกครองส่วนท้องถิ่น

# ส่วนที่ 3

สรุปผลการพัฒนาท้องถิ่น

ในปีที่ผ่านมา

# ส่วนที่ 4

ยุทธศาสตร์และแนวทางการพัฒนา  
ในช่วงสามปี



# ส่วนที่ 5

การนำแผนพัฒนาสามปี

ไปสู่การปฏิบัติ

# ยุทธศาสตร์ที่ 1

ประชาชนอยู่ดีมีสุข

# ยุทธศาสตร์ที่ 2

การพัฒนาคนและสังคมที่มีคุณภาพ

# ยุทธศาสตร์ที่ 3

การบริหารจัดการทรัพยากรธรรมชาติและสิ่งแวดล้อม

# ยุทธศาสตร์ที่ 4

การบริหารกิจการบ้านเมืองที่ดี



# ส่วนที่ 1

## บทนำ

### 1.1 ลักษณะของแผนพัฒนาสามปี

ลักษณะของแผนพัฒนาสามปี เป็นการแปลงแผนยุทธศาสตร์การพัฒนากลับไปสู่การปฏิบัติ โดยมีหลักคิดว่า ภายใต้ยุทธศาสตร์การพัฒนานี้ๆ จะมีแนวทางการพัฒนาได้มากกว่าหนึ่งแนวทางและภายใต้แนวทางหนึ่ง จะมีโครงการ/กิจกรรมได้มากกว่าหนึ่งโครงการ/กิจกรรม ที่จะต้องนำมาดำเนินการเพื่อให้บรรลุตามวัตถุประสงค์และเป้าหมายที่ต้องการในแต่ละยุทธศาสตร์การพัฒนา ซึ่งจะมีผลต่อวัตถุประสงค์ เป้าหมาย จุดมุ่งหมายเพื่อการพัฒนาอย่างยั่งยืน และวิสัยทัศน์ในที่สุด

นอกจากนั้น แผนพัฒนาสามปี เป็นแผนที่มีความสัมพันธ์ใกล้ชิดกับงบประมาณรายจ่ายประจำปี กล่าวคือ องค์การปกครองส่วนท้องถิ่น ใช้การวางแผนพัฒนาสามปี เป็นเครื่องมือในการจัดทำงบประมาณรายจ่ายประจำปี โดยนำโครงการ/กิจกรรมจากแผนพัฒนาสามปี ในปีที่จะจัดทำงบประมาณรายจ่ายประจำปี ไปจัดทำงบประมาณ เพื่อให้กระบวนการจัดทำงบประมาณเป็นไปด้วยความรอบคอบ และผ่านกระบวนการมีส่วนร่วมของประชาชน

แผนพัฒนาสามปี เป็นแผนพัฒนาเศรษฐกิจและสังคมขององค์การบริหารส่วนตำบลทุ้งนารีที่สอดคล้องกับแผนยุทธศาสตร์การพัฒนา อันมีลักษณะเป็นการกำหนดรายละเอียดแผนงานโครงการพัฒนาที่จัดทำขึ้นสำหรับปีงบประมาณแต่ละปี ซึ่งมีความต่อเนื่องและเป็นแผนก้าวหน้าครอบคลุมระยะเวลาสามปีโดยมีการทบทวนเพื่อปรับปรุงเป็นประจำทุกปี

ดังนั้น โครงการที่บรรจุอยู่ในแผนพัฒนาสามปี โดยเฉพาะในแผนประจำปีแรกของห้วงระยะเวลาสามปีนั้น ควรมีสภาพความพร้อมอย่างน้อย 2 ประการ คือ

1. มีความแน่นอนของกิจกรรมที่จะดำเนินการ โดยควรมีการประเมินถึงความเป็นไปได้ของโครงการ/กิจกรรม รวมทั้งผลประโยชน์สาธารณะที่จะได้รับจากโครงการ/กิจกรรม
2. กิจกรรมที่อยู่ในแผนปีแรกของห้วงระยะเวลาสามปี ควรมีความพร้อมในเรื่องรูปแบบ และรายละเอียดทางเทคนิคพอสมควร เพื่อให้สามารถกำหนดรายการในแผนพัฒนาที่จะนำไปใช้จัดทำงบประมาณรายจ่ายประจำปีได้ต่อไป

**แผนพัฒนาสามปีมีลักษณะกว้างๆ ดังต่อไปนี้**

1. เป็นเอกสารที่แสดงความสอดคล้องกับแผนยุทธศาสตร์การพัฒนา
2. เป็นเอกสารที่แสดงแนวทางการพัฒนาและวัตถุประสงค์ของแนวทางการพัฒนาที่ชัดเจน และมีลักษณะเฉพาะเจาะจงที่ดำเนินการ
3. เป็นเอกสารที่จะแสดงโครงการ/กิจกรรมการพัฒนายที่จะดำเนินการเป็นห้วงระยะเวลาสามปี
4. เป็นเอกสารที่แสดงความเชื่อมโยงระหว่างแผนยุทธศาสตร์การพัฒนากับงบประมาณรายจ่ายประจำปี

## 1.2 วัตถุประสงค์ของการจัดทำแผนพัฒนาสามปี

การจัดทำแผนพัฒนาสามปี มีวัตถุประสงค์โดยรวมเพื่อนำแผนพัฒนาฯ ตำบลที่ได้มาดำเนินการปรับปรุง ปฏิบัติตามแผน ทั้งทางด้านการบริการสาธารณสุข โครงสร้างพื้นฐาน เศรษฐกิจและสังคม การเมือง การบริหาร สิ่งแวดล้อม การศึกษา ศาสนา ศิลปวัฒนธรรม ประเพณี ภูมิปัญญาท้องถิ่น ตลอดจนการอนุรักษ์ทรัพยากรธรรมชาติและสิ่งแวดล้อม อย่างครอบคลุมและทั่วถึง

### การจัดทำแผนพัฒนาสามปีมีวัตถุประสงค์ดังนี้

1. เพื่อกำหนดสภาพการพัฒนาที่พึงประสงค์หรือเป้าหมายการพัฒนาขององค์กรปกครองส่วนท้องถิ่น ตามปัญหา ความต้องการของประชาชน
2. เพื่อเชื่อมโยงนโยบายรัฐบาล กระทรวง จังหวัด อำเภอและท้องถิ่นอื่นได้อย่างเป็นระบบ
3. เพื่อใช้เป็นแนวทางในการจัดสรรทรัพยากรและงบประมาณขององค์กรปกครองส่วนท้องถิ่นได้อย่างทั่วถึงเป็นธรรม และเป็นไปตามความจำเป็นเร่งด่วน อย่างมีประสิทธิภาพ
4. เพื่อกำหนดแผนงานโครงการและกิจกรรมการพัฒนาและแก้ไขปัญหาความเดือดร้อนของประชาชนและเพื่อนำไปสู่การบรรลุเป้าหมายการพัฒนา

## 1.3 ขั้นตอนในการจัดทำแผนพัฒนาสามปี

ประกอบด้วย 5 ขั้นตอน ดังนี้

**ขั้นตอนที่ 1** การเตรียมการจัดทำแผนพัฒนาสามปีโดยคณะกรรมการพัฒนาองค์การบริหารส่วนตำบลทุ่งนารีร่วมกับประชาคมท้องถิ่น กำหนดประเด็นหลักการพัฒนา ให้สอดคล้องกับวิสัยทัศน์ พันธกิจและจุดมุ่งหมายเพื่อการพัฒนา ในแผนยุทธศาสตร์การพัฒนารวมทั้งสอดคล้องกับความต้องการของประชาคมและชุมชน

**ขั้นตอนที่ 2** คณะกรรมการสนับสนุนการจัดทำแผนพัฒนาองค์การบริหารส่วนตำบลทุ่งนารี รวบรวมประเด็นหลักการพัฒนา ปัญหา ความต้องการและข้อมูลมาจัดทำร่างแผนพัฒนาสามปี แล้วเสนอคณะกรรมการพัฒนาองค์การบริหารส่วนตำบลทุ่งนารี

**ขั้นตอนที่ 3** คณะกรรมการพัฒนาองค์การบริหารส่วนตำบลทุ่งนารี พิจารณาร่างแผนพัฒนาสามปี เพื่อเสนอนายกองค์การบริหารส่วนตำบลทุ่งนารี

**ขั้นตอนที่ 4** นายกองค์การบริหารส่วนตำบลทุ่งนารีเสนอร่างแผนพัฒนาสามปีต่อสภาองค์การบริหารส่วนตำบลทุ่งนารีเพื่อให้ความเห็นชอบ

**ขั้นตอนที่ 5** นายกองค์การบริหารส่วนตำบลทุ่งนารีพิจารณาอนุมัติและประกาศใช้แผนพัฒนาสามปี



#### 1.4 ประโยชน์ของการจัดทำแผนพัฒนาสามปี

1. องค์กรปกครองส่วนท้องถิ่นสามารถดำเนินงานแบบมีทิศทางมุ่งตรงไปยังจุดมุ่งหมายที่กำหนดไว้ได้อย่างสะดวกและเกิดผลดี
2. องค์กรปกครองส่วนท้องถิ่นสามารถกำหนดแผนงานโครงการ/กิจกรรม ตามความต้องการของประชาชน
3. องค์กรปกครองส่วนท้องถิ่นสามารถใช้แผนพัฒนาสามปี เป็นแนวทางการจัดทำข้อบัญญัติงบประมาณประจำปี
4. การดำเนินงานในฝ่ายต่างๆ มีการประสานกันดี กิจกรรมที่ดำเนินมีความต่อเนื่องกัน ก่อให้เกิดความเป็นระเบียบในงานต่างๆ ที่ทำ ซึ่งสิ่งเหล่านี้เป็นการใช้ประโยชน์จากทรัพยากรต่างๆ อย่างคุ้มค่านับว่าเป็นการลดต้นทุนที่ดี ก่อให้เกิดความประหยัดกับองค์กร
5. ประชาชนได้ทราบล่วงหน้าว่าองค์กรปกครองส่วนท้องถิ่น จะดำเนินกิจกรรมอะไรบ้าง เพื่อใช้เป็นข้อมูลในการติดตามตรวจสอบและการดำเนินงานขององค์กรปกครองส่วนท้องถิ่นให้เป็นไปด้วยความถูกต้องโปร่งใส



## ส่วนที่ 2

### สภาพทั่วไปและข้อมูลพื้นฐานที่สำคัญขององค์กรปกครองส่วนท้องถิ่น

เดิมองค์การบริหารส่วนตำบลทุ่งนารี เป็นสภาตำบลที่ได้จัดตั้งขึ้นตามคำสั่งกระทรวงมหาดไทย ที่ 222/2499 ลงวันที่ 8 มีนาคม 2499 และได้รับการยกฐานะเป็นองค์การบริหารส่วนตำบลทุ่งนารี เมื่อวันที่ 29 มีนาคม 2539

#### คำขวัญตำบลทุ่งนารี

“อ่างเก็บน้ำกว้างใหญ่ น้ำตกสวยตระการ หลายหลากสมุนไพร	เงาะป่าซาไกเผ่าโบราณ สับปะรดหวานป่าบาก ผู้คนน้ำใจล้นเหลือ”
--	--

#### 2.1 สภาพทั่วไป

##### ที่ตั้งและอาณาเขต

ตำบลทุ่งนารี ตั้งอยู่ในเขตที่ว่าการอำเภอป่าบอน จังหวัดพัทลุง ระยะห่างจากที่ว่าการอำเภอป่าบอน ถึงที่ทำการองค์การบริหารส่วนตำบลทุ่งนารี ประมาณ 5 กิโลเมตร มีอาณาเขตติดต่อกับพื้นที่ข้างเคียง ดังต่อไปนี้

ทิศเหนือ	ติดต่อกับ	ตำบลวังใหม่ และตำบลหนองธง อำเภอป่าบอน
ทิศใต้	ติดต่อกับ	ตำบลโคกทราย และคลองพรุพ้อ เป็นแนวเขตจังหวัด ระหว่าง จังหวัดพัทลุง กับจังหวัดสงขลา
ทิศตะวันออก	ติดต่อกับ	ถนนเพชรเกษม ตำบลโคกทราย และตำบลหารเทา
ทิศตะวันตก	ติดต่อกับ	ตำบลหนองธง และเทือกเขาบรรทัด

##### เนื้อที่

ตำบลทุ่งนารีมีพื้นที่ทั้งหมด 74,000 ไร่ (119.2 ตารางกิโลเมตร) เป็นพื้นที่การเกษตร จำนวน 72,000 ไร่ และเป็นพื้นที่ในเขต ส.ป.ก. จำนวน 21,355 ไร่ สามารถจำแนกเป็นรายหมู่บ้านได้ดังตาราง

หมู่ที่	ชื่อหมู่บ้าน	พื้นที่หมู่บ้าน(ไร่)	พื้นที่การเกษตร(ไร่)
1	บ้านพรุโอน	6,330	6,080
2	บ้านทุ่งคลองควาย	5,370	5,150
3	บ้านทุ่งนารี	5,560	5,370
4	บ้านป่าบาก	3,852	3,672
5	บ้านป่อสน	5,125	4,875
6	บ้านยางขาคีม	6,478	6,168
7	บ้านโหล๊ะหาร	21,365	21,165
8	บ้านต้นสำน	16,230	16,020
9	บ้านหารบัว	3,690	3,500
<b>รวม</b>		<b>74,000</b>	<b>72,000</b>

### ลักษณะภูมิประเทศ

พื้นที่ตำบลทุ่งนารี เป็นที่ราบลาดจากเทือกเขาบรรทัดด้านตะวันตกไปทิศตะวันออก มีเนินสูงต่ำสลับกันไป มีลำห้วยลำคลองไหลผ่านหลายสาย พื้นที่ราบส่วนใหญ่เป็นที่พื้นที่ทำนา ที่เนินสูงเป็นพื้นที่ทำสวนยางพารา ลักษณะดินเป็นดินร่วนปนทรายเหมาะสำหรับการทำสวนยางพารา และทำการปลูกพืชเกษตรอื่นๆ สภาพพื้นที่ตำบลทุ่งนารี แบ่งออกเป็น 3 ลักษณะ ดังนี้

- 1) ที่ราบ อยู่บริเวณฝั่งตะวันออกของตำบล
- 2) พื้นที่ลูกคลื่นลอนลาดเล็กน้อยถึงลูกคลื่นลอนชัน กระจายอยู่ทั่วไปในพื้นที่ของตำบล
- 3) พื้นที่สูงและภูเขา อยู่บริเวณตอนใต้ฝั่งตะวันตกของตำบล

### สมรรถนะดิน

ดินที่เหมาะสมสำหรับการปลูกยางพารามีอยู่ ประมาณร้อยละ 80 ของพื้นที่ตำบล

ดินที่เหมาะสมสำหรับการปลูกพืชไร่ มีอยู่ประมาณ ร้อยละ 10 ของพื้นที่ทั้งตำบล

ดินที่เหมาะสมสำหรับการทำนา มีอยู่ประมาณ ร้อยละ 10 ของพื้นที่ทั้งตำบล

### จำนวนประชากร

จำนวนประชากรในเขตองค์การบริหารส่วนตำบลทุ่งนารี มีจำนวน 9,821 คน แยกเป็นชาย จำนวน 4,917 คน หญิง จำนวน 4,904 คน มีความหนาแน่นของประชากรโดยเฉลี่ย 82 คน/ตารางกิโลเมตร


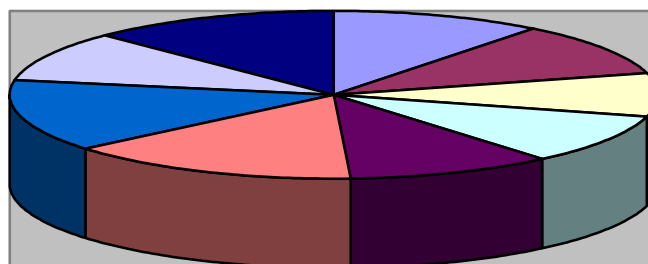
#### ตารางแสดงจำนวนประชากรและครัวเรือน

##### จำแนกรายหมู่บ้านของตำบลทุ่งนารี เดือน เมษายน พ.ศ. 2557

หมู่ที่	หมู่บ้าน	ประชากร				ครัวเรือน	
		ชาย (คน)	หญิง (คน)	รวม (คน)	คิดเป็น ร้อยละ	จำนวน (หลัง)	คิดเป็น ร้อยละ
1	บ้านพรุโณน	518	519	1,037	10.56	339	10.67
2	บ้านทุ่งคลองควาย	477	534	1,011	10.29	377	11.87
3	บ้านทุ่งนารี	408	422	830	8.45	270	8.50
4	บ้านป่าบาก	467	461	928	9.45	346	10.89
5	บ้านบ่อสน	533	502	1,035	10.54	318	10.01
6	บ้านยางขาคิม	740	700	1,440	14.66	430	13.54
7	บ้านโหล๊ะหาร	676	682	1,358	13.83	448	14.11
8	บ้านต้นสำน	517	445	962	9.80	278	8.75
9	บ้านหารบัว	581	639	1,220	12.42	370	11.66
รวม		4,917	4,904	9,821	100	3,176	100

(ที่มา : สำนักทะเบียนราษฎรอำเภอป่าบอน จังหวัดพัทลุง ณ 30 เมษายน 2557)

**แผนภูมิแสดงความหนาแน่นของประชากรตำบลทุ่งนารี  
ประจำปี 2557**



**ตารางแสดงการเปรียบเทียบจำนวนประชากรย้อนหลังของตำบลทุ่งนารี**

หมู่ที่	พ.ศ. 2553 (คน)	พ.ศ. 2554 (คน)	พ.ศ. 2555 (คน)	พ.ศ. 2556 (คน)	พ.ศ. 2557 (คน)
1	962	976	998	1,013	1,037
2	969	978	985	992	1,011
3	770	774	790	815	830
4	916	901	915	930	928
5	993	1,003	1,010	1,013	1,035
6	1,392	1,411	1,430	1,430	1,440
7	1,264	1,289	1,322	1,340	1,358
8	895	926	948	935	962
9	1,133	1,152	1,160	1,161	1,220
<b>รวม</b>	<b>9,154</b>	<b>9,344</b>	<b>9,440</b>	<b>9,546</b>	<b>9,821</b>

## ตาราง แสดงจำนวนประชากร จำแนกตามกลุ่มอายุ และ เพศ

กลุ่มอายุ (ปี )	เพศ		รวม
	ชาย	หญิง	
ต่ำกว่า 1 ปี	85	62	147
1 -4	317	353	670
5 -9	405	384	789
10 -14	421	390	811
15 -19	453	413	866
20 -24	388	381	769
25 - 29	388	378	766
30 - 34	391	414	805
35 - 39	<b>410</b>	<b>404</b>	<b>814</b>
40 - 44	422	414	836
45 - 49	328	325	653
50 - 54	266	258	524
55 - 59	195	183	378
60 - 64	146	167	313
65 - 69	106	123	229
70 - 74	74	96	170
75-79	69	75	144
80 ปีขึ้นไป	53	84	137
<b>รวม</b>	<b>4,917</b>	<b>4,904</b>	<b>9,821</b>

(ที่มา: ข้อมูลสถิติประชากร สำนักงานทะเบียนราษฎรอำเภอป่าบอน ณ เดือน เมษายน 2557)

**การนับถือศาสนา**

ประชากรส่วนใหญ่ ประมาณ 90% นับถือศาสนาพุทธ รองลงมานับถือศาสนาอิสลาม ประมาณ 10%

## 2.2 ด้านโครงสร้างพื้นฐาน

### การคมนาคม

การคมนาคมของตำบลทุ่งนารี มีถนนเพชรเกษมสายพัทลุง - หาดใหญ่ เป็นถนนสายหลักผ่านอำเภอป่าบอน มีพื้นที่ในตำบลทุ่งนารีบางส่วนติดถนนเพชรเกษม คือ หมู่ที่ 2 หมู่ที่ 4 และ หมู่ที่ 9 ส่วนเส้นทางคมนาคมที่ประชาชนใช้สัญจรไปมาระหว่างหมู่บ้านภายในตำบลทุ่งนารี ส่วนใหญ่เป็นถนนลูกรังซึ่งอยู่ในสภาพที่จะต้องได้รับการปรับปรุงซ่อมแซม ถนนในตำบลทุ่งนารี ประกอบด้วย ถนนลาดยาง ถนนคอนกรีต ถนนลูกรัง และถนนหินคลุก ดังนี้

### องค์การบริหารส่วนตำบลทุ่งนารี ข้อมูลสรุปชนิดถนนแต่ละหมู่บ้านของตำบลทุ่งนารี

หมู่ที่	จำนวน ถนน/ สาย	ชื่อหมู่บ้าน	ถนนลูกรัง (เมตร)	ถนนหินคลุก (เมตร)	ถนนลาดยาง (เมตร)	ถนนคสล. (เมตร)	รวมความ ยาว(เมตร)
1	6	บ้านพรุโอน	1,915	1,500	-	1,250	4,665
2	11	บ้านทุ่งคลองควาย	5,000	-	1,090	200	6,290
3	21	บ้านทุ่งนารี	5,950	700	800	2,904	10,354
4	15	บ้านป่าปาก	4,908	-	-	1,159	6,067
5	11	บ้านบ่อสน	9,837	-	635	800	11,272
6	20	บ้านยางขาคีม	18,825	1,300	1,225	500	21,850
7	16	บ้านโหล๊ะหาร	13,410	-	-	2,218	15,628
8	13	บ้านต้นสำน	6,340	-	-	950	7,290
9	17	บ้านหารบัว	6,515	3,850	-	150	10,515
<b>รวม</b>	<b>130</b>		<b>72,700</b>	<b>7,350</b>	<b>3,750</b>	<b>10,131</b>	<b>93,931</b>

รวมถนนลูกรัง	2,700	เมตร
รวมถนนหินคลุก	7,350	เมตร
รวมถนนลาดยาง/คสล.	13,881	เมตร
ความยาวทั้งหมด	93,931	เมตร

## ทะเบียนประวัติถนนในความรับผิดชอบของ อบต.ทุ่งนารี

## หมู่ที่ 1 บ้านพรุโณน

ลำดับ	หมู่	ชื่อถนน	กว้าง	ยาว		ผิวจราจร
๑	๑	ถนนสายโชคพัฒนา	๖ เมตร	๙๘๐	เมตร	ลูกรัง
๒	๑	ถนนสายสามัคคีธรรม	๕ เมตร	๗๓๕	เมตร	ลูกรัง
๓	๑	ถนนสายควนปริง-นายเพลา	๕ เมตร	๒๐๐	เมตร	ลูกรัง
๔	๑	ถนนสายโชคพัฒนา ๒	๔ เมตร	๒๕๐	เมตร	คสล.
๕	๑	ถนนสายโชคพัฒนา ๓	๔ เมตร	๑,๐๐๐	เมตร	คสล.
๖	๑	ถนนสายทุ่งนารี -ควนไทร	๔ เมตร	๑,๕๐๐	เมตร	หินคลุก

## ทะเบียนประวัติถนนในความรับผิดชอบของ อบต.ทุ่งนารี

## หมู่ที่ 2 บ้านทุ่งคลองควาย

ลำดับ	หมู่	ชื่อถนน	กว้าง	ยาว		ผิวจราจร
๑	๒	ถนนสายซอยเย็นจิตร์	๗ เมตร	๘๓๐	เมตร	ลาดยาง
๒	๒	ถนนสายเพชรเกษม-ทุ่งคลองควาย	๕ เมตร	๒๖๐	เมตร	ลาดยาง
๓	๒	ถนนสายควนนายทอง-บ้านยางขาคีม	๔.๕ เมตร	๑,๖๙๐	เมตร	ลูกรัง
๔	๒	ถนนลูกรังซอยนายเขียว	๔ เมตร	๒๐๐	เมตร	ลูกรัง
๕	๒	ถนนลูกรัง ซ้าง ศพด.ทุ่งคลองควาย	๔ เมตร	๑,๕๐๐	เมตร	ลูกรัง
๖	๒	ถนนลูกรังซอยเศรษฐี	๔ เมตร	๒๐๐	เมตร	ลูกรัง
๗	๒	ถนนลูกรังซอยรวมมิตร	๔ เมตร	๒๐๐	เมตร	ลูกรัง
๘	๒	ถนนลูกรังซอยเกษร	๔ เมตร	๒๐๐	เมตร	ลูกรัง
๙	๒	ถนนคสล.ซอยแพทย์โชค	4 เมตร	๒๐๐	เมตร	ลูกรัง
๙	๒	ถนนลูกรังซอยแพทย์โชค	๔ เมตร	๕๐	เมตร	ลูกรัง
๑๐	๒	ถนนลูกรังซอยกลางนา	๔ เมตร	๒๐๐	เมตร	ลูกรัง
๑๑	๒	ถนนลูกรังซอยข้างวัดทุ่งคลองควาย	๔ เมตร	๘๑๐	เมตร	ลูกรัง

## ทะเบียนประวัติถนนในความรับผิดชอบของ อบต.ทุ่งนารี

## หมู่ที่ 3 บ้านทุ่งนารี

ลำดับ	หมู่	ชื่อถนน	กว้าง	ยาว		ผิวจราจร
					เมตร	
๑	๓	ถนนสายปี่ม่น้ำมัน-ข้างวัด	๖ เมตร	๑,๓๙๐	เมตร	คสล.
๒	๓	ถนนสายทางเข้าชุมชนบ้านทุ่งนารี	๔ เมตร	๖๔	เมตร	คสล.
๓	๓	ถนนราษฎร์อุทิศ ๑	๔ เมตร	๑๕๐	เมตร	ลูกรัง
๔	๓	ถนนราษฎร์อุทิศ ๒	๔ เมตร	๔๐๐	เมตร	ลูกรัง
๕	๓	ถนนราษฎร์อุทิศ ๓	๔ เมตร	๒๐๐	เมตร	ลูกรัง
๖	๓	ถนนราษฎร์อุทิศ ๔	๔ เมตร	๒๐๐	เมตร	ลูกรัง
๗	๓	ถนนราษฎร์อุทิศ ๕	๔ เมตร	๒๕๐	เมตร	ลูกรัง
๘	๓	ถนนราษฎร์อุทิศ ๖	๔ เมตร	๒๕๐	เมตร	ลูกรัง
๙	๓	ถนนราษฎร์อุทิศ ๗	๔ เมตร	๑๕๐	เมตร	ลูกรัง
๑๐	๓	ถนนราษฎร์อุทิศ ๘	๔ เมตร	๒๕๐	เมตร	ลูกรัง
๑๑	๓	ถนนราษฎร์อุทิศ ๙	๔ เมตร	๕๐๐	เมตร	ลูกรัง
๑๒	๓	ถนนราษฎร์อุทิศ ๑๐	๔ เมตร	๑๕๐	เมตร	ลูกรัง
๑๓	๓	ถนนราษฎร์อุทิศ ๑๑	๔ เมตร	๗๐๐	เมตร	ลูกรัง
๑๔	๓	ถนนราษฎร์อุทิศ ๑๒	๔ เมตร	๗๕๐	เมตร	ลูกรัง
๑๕	๓	ถนนราษฎร์อุทิศ ๑๓	๔ เมตร	๓๐๐	เมตร	ลูกรัง
๑๖	๓	ถนนทุ่งนารี - บ่อสน	๔ เมตร	๘๐๐	เมตร	ลาดยาง
๑๗	๓	ถนน คสล.ข้างวัดทุ่งนารี	๔ เมตร	๑,๔๐๐	เมตร	คสล.
๑๘	๓	ถนนลูกรังสายโคกควา	๕ เมตร	๖๕๐	เมตร	ลูกรัง
๑๙	๓	ถนนลูกรังสายควนขานาง	๕ เมตร	๑,๖๐๐	เมตร	ลูกรัง
๒๐	๓	ถนนลูกรังสายหุบ	๕ เมตร	๒๐๐	เมตร	คสล.
๒๑	๓	ถนนหินคลุก ซอยบ้านลุงคลั่ง	๔ เมตร	๓๒๐	เมตร	หินคลุก



ทะเบียนประวัติถนนในความรับผิดชอบของ อบต.ทุ่งนารี  
หมู่ที่ 4 บ้านป่าบาก

ลำดับ	หมู่	ชื่อถนน	กว้าง	ยาว		ผิวจราจร
๑	๔	ถนนสายป่าบาก-ควนหินแท่น	๔ เมตร	๑,๕๐๐	เมตร	ลูกรัง
๒	๔	ถนนสายป่าบาก-ทุ่งบ่อ	๔ เมตร	๘๐๐	เมตร	ลูกรัง
๓	๔	ถนนสายป่าบาก-โนไส	๔ เมตร	๑,๐๐๐	เมตร	ลูกรัง
๔	๔	ถนน คสล.สายบ้านป่าบาก	๔ เมตร	๑๕๐	เมตร	คสล.
๕	๔	ถนนสายบ้านป่าบาก ตอน 1	๔ เมตร	๑๗๕	เมตร	ลูกรัง
๖	๔	ถนนสายบ้านป่าบาก ตอน 2	๔ เมตร	๒๕	เมตร	คสล.
๗	๔	ซอยนายลาก	๔ เมตร	๒๐๐	เมตร	ลูกรัง
๘	๔	ถนน คสล.ซอยบ้านนางजू	๔ เมตร	๑๕๐	เมตร	คสล.
๙	๔	ถนนสายป่าบาก-ทับชุมเห็ด	๔ เมตร	๕๐๐	เมตร	ลูกรัง
๑๐	๔	ถนนดินซอยนายจ่าย	๔ เมตร	๑๐๐	เมตร	ลูกรัง
๑๑	๔	ถนนลูกรังซอยป่าบาก ศาลาเก่า (ซอยนาย จิตร)	๔ เมตร	๕๐๐	เมตร	ลูกรัง
๑๒	๔	ถนนคสล.ซอยข้างศพด.ป่าบาก	๔ เมตร	๒๖๗	เมตร	คสล.
๑๓	๔	ซอยบำรุง	๔ เมตร	๔๐๐	เมตร	ลูกรัง
๑๔	๔	ถนนคสล.ซอยบ้านนางหีด	๔ เมตร	๓๐๐	เมตร	คสล.
๑๕	๔	ซอยบ้านนายน้อม	๔ เมตร	๑๕๐	เมตร	ลูกรัง

ทะเบียนประวัติถนนในความรับผิดชอบของ อบต.ทุ่งนารี  
หมู่ที่ 5 บ้านบ่อสน

ลำดับ	หมู่	ชื่อถนน	กว้าง	ยาว		ผิวจราจร
					เมตร	
๑	๕	ถนนสายแม่เหล็กชั้น	๕ เมตร	๖๓๕	เมตร	ลาดยาง
๒	๕	ถนนสายควนนายทอง-บ่อสน	๖ เมตร	๒,๕๓๗	เมตร	ลูกรัง
๓	๕	ถนนสายบ่อสน-ยางขาคีม	๖ เมตร	๒,๐๐๐	เมตร	ลูกรัง
๔	๕	ถนนลูกรังสายหูนบ	๕ เมตร	๑,๘๐๐	เมตร	ลูกรัง
๕	๕	ถนนลูกรังสายวังมอ	๕ เมตร	๒,๐๐๐	เมตร	ลูกรัง
๖	๕	ถนนลูกรังบ่อสน -หนองผักฉืด	๕ เมตร	๑,๓๐๐	เมตร	ลูกรัง
๗	๕	ถนนลูกรังซอยตาแมว	๕ เมตร	๑,๐๐๐	เมตร	ลูกรัง
๘	๕	ถนนลูกรัง สายหูนบ ๒	๔ เมตร	๑,๐๐๐	เมตร	คสล.
๙	๕	ถนนลูกรัง สายบ่อสน-ยางขาคีม	๕ เมตร	๒๕๐	เมตร	ลูกรัง
๑๐	๕	ถนนลูกรังซอยหาน้ำ	๔ เมตร	๓๐๐	เมตร	ลูกรัง
๑๑	๕	ถนนลูกรังทางเข้าป่าช้า	๔ เมตร	๒๐๐	เมตร	ลูกรัง

## ทะเบียนประวัติถนนในความรับผิดชอบของ อบต.ทุ่งนารี

## หมู่ที่ 6 บ้านยางขาคึม

ลำดับ	หมู่	ชื่อถนน	กว้าง	ยาว		ผิวจราจร
๑	๖	ถนนสายข้างโรงเรียนยางขาคึม	๗ เมตร	๑,๒๙๐	เมตร	ลูกรัง
๒	๖	ถนนสายกลางนา -หารกง	๖ เมตร	๒,๕๕๐	เมตร	ลูกรัง
๓	๖	ถนนสายหนองธง – ท่าปรารักษ์ยางขาคึม	๕ เมตร	๑,๔๘๐	เมตร	ลูกรัง
๔	๖	ถนนสายตำรงค์ไทย	๖ เมตร	๑,๕๕๐	เมตร	ลูกรัง
๕	๖	ถนนสายสันติสุข	๓.๕ เมตร	๙๓๐	เมตร	ลูกรัง
๖	๖	ถนนคสล.ชายคลอง –วังใหม่ ตอน ๑	๔ เมตร	๒,๐๐๐	เมตร	ลูกรัง
๗	๖	ถนนคสล.ชายคลอง –วังใหม่ ตอน ๒	๔ เมตร	๕๐๐	เมตร	คสล.
๘	๖	ถนนลูกรังซอยนายริน	๔ เมตร	๓๐๐	เมตร	ลูกรัง
๙	๖	ถนนลูกรังซอยท่าข้าม	๔ เมตร	๑๐๐	เมตร	ลูกรัง
๑๐	๖	ถนนลูกรังซอยนายเลิศ (ซอยบุญเลิศ)	๔ เมตร	๑,๓๐๐	เมตร	หินคลุก
๑๑	๖	ถนนลูกรังซอยพุลสวัสดิ์	๔ เมตร	๒,๐๐๐	เมตร	ลูกรัง
๑๒	๖	ถนนลูกรังซอยบ้านป่าปาน	๔ เมตร	๑๕๐	เมตร	ลูกรัง
๑๓	๖	ถนนลูกรังสายทุ่งนา –ทุ่งเสม็ด	๔ เมตร	๒,๐๐๐	เมตร	ลูกรัง
๑๔	๖	ถนนลูกรังซอยโชติช่วง	๔ เมตร	๙๐๐	เมตร	ลูกรัง
๑๕	๖	ถนนลูกรังสายหน้าวัดยางขาคึม ท่าปรารักษ์	๔ เมตร	๙๗๕	เมตร	ลูกรัง
	๖	ถนนลาดยางสายหน้าวัดยางขาคึม ท่าปรารักษ์	6 เมตร	๗๒๕	เมตร	ลาดยาง
๑๖	๖	ถนนลูกรังซอยพ่อเหล็ก	๔ เมตร	๑,๐๐๐	เมตร	ลูกรัง
๑๗	๖	ถนนลูกรังซอยร่วมใจ	๔ เมตร	๑,๓๕๐	เมตร	ลูกรัง
๑๘	๖	ถนนลูกรังซอยโชคชัย	๔ เมตร	๕๐๐	เมตร	ลูกรัง
๑๙	๖	ถนนลูกรังซอยร่วมใจพัฒนา	๔ เมตร	๑,๓๐๐	เมตร	ลูกรัง
๒๐	๖	ถนนสายหนองธง-ท่าปรารักษ์	๖ เมตร	๕๐๐	เมตร	ลาดยาง

ทะเบียนประวัติถนนในความรับผิดชอบของ อบต.ทุ่งนารี  
หมู่ที่ 7 บ้านโหล๊ะหาร

ลำดับ	หมู่	ชื่อถนน	กว้าง	ยาว		ผิวจราจร
๑	๗	ถนนสายราชครู ๒	๖ เมตร	๗๐๐	เมตร	ลูกรัง
๒	๗	ถนนทางเข้าศูนย์เด็กเล็กบ้านโหล๊ะหาร	๔ เมตร	๓๘	เมตร	คสล.
๓	๗	ถนนสายข้างโรงเรียนบ้านโหล๊ะหาร ตอน1	๕ เมตร	๕๒๐	เมตร	ลูกรัง
๔	๗	ถนนสายข้างโรงเรียนบ้านโหล๊ะหาร ตอน 2	๕ เมตร	๑๘๐	เมตร	คสล.
๕	๗	ถนนสายราชครู 1	๔ เมตร	๑๙๐	เมตร	ลูกรัง
๖	๗	ถนนลูกรังสายตลาดหารฟ้า -ควนปริง	๔ เมตร	๒,๒๐๐	เมตร	ลูกรัง
๗	๗	ถนนลูกรังซอยเลียบบเหมือง	๔ เมตร	๒,๐๐๐	เมตร	ลูกรัง
๘	๗	ถนนลูกรังซอยบ้านนายเพื่อน	๔ เมตร	๑๕๐	เมตร	ลูกรัง
๙	๗	ถนนลูกรังสายบ้านกำนัน	๔ เมตร	๑,๕๐๐	เมตร	ลูกรัง
๑๐	๗	ถนนลูกรังซอยบ้านนายนิก	๔ เมตร	๒๐๐	เมตร	ลูกรัง
๑๑	๗	ถนนสาย ปต ร	๔ เมตร	๒,๐๐๐	เมตร	ลูกรัง
๑๒	๗	ถนนลูกรังซอยบ้านนายแม่้ว -ทุ่งเสม็ด	๔ เมตร	๑,๕๐๐	เมตร	ลูกรัง
๑๓	๗	ถนนลูกรังสายบ่อดิน - ปีม่น้ำมัน	๔ เมตร	๑,๘๐๐	เมตร	ลูกรัง
๑๔	๗	ถนนลูกรังซอยบ้านลุงชิน	๔ เมตร	๕๐๐	เมตร	ลูกรัง
๑๕	๗	ถนนลูกรังซอยโซเซ	๔ เมตร	๑๕๐	เมตร	ลูกรัง
๑๖	๗	ถนน คสล.สายกลางนา -หนองน้ำร่วมใจ	๔ เมตร	๒,๐๐๐	เมตร	คสล.

ทะเบียนประวัติถนนในความรับผิดชอบของ อบต.ทุ่งนารี  
หมู่ที่ 8 บ้านต้นสำน

ลำดับ	หมู่	ชื่อถนน	กว้าง	ยาว		ผิวจราจร
๑	๘	ถนนสายซอยเสรี ๑	๔ เมตร	๔๐๐	เมตร	คสล.
๒	๘	ถนนสายซอยเสรี ๒	๔ เมตร	๒,๐๐๐	เมตร	ลูกรัง
๓	๘	ถนนสายบ้านผู้ช่วยก่อหลี่	๔ เมตร	๑,๐๙๐	เมตร	ลูกรัง
๔	๘	ถนนลูกรังสายต้นสำน-ช่องเขา	๔ เมตร	๖๐๐	เมตร	ลูกรัง
๕	๘	ถนนลูกรังต่อจากสายน้ำหนองน้ำร่วมใจ	๔ เมตร	๒๐๐	เมตร	คสล.
๖	๘	ถนนลูกรังสายข้างบ้านบังหิม	๔ เมตร	๓๐๐	เมตร	ลูกรัง
๗	๘	ถนนลูกรังสายต้นสำน -ท่าปรารงค์	๔ เมตร	๑,๒๐๐	เมตร	ลูกรัง
๘	๘	ถนนลูกรังซอยเทวกุล	๔ เมตร	๒๕๐	เมตร	ลูกรัง
๙	๘	ถนนลูกรังซอยในเมือง	๔ เมตร	๕๐	เมตร	ลูกรัง
	๘	ถนนคสล.ซอยในเมือง	๕ เมตร	๒๐๐	เมตร	คสล.
๙	๘	ถนนคอนกรีตซอยกุโบว์	๔ เมตร	๑๕๐	เมตร	คสล.
๑๐	๘	ถนนลูกรังซอยมัสยิด	๔ เมตร	๒๒๐	เมตร	ลูกรัง
๑๑	๘	ถนนลูกรังสายซอยสกุลฤทธิ	๔ เมตร	๓๐๐	เมตร	ลูกรัง
๑๒	๘	ถนนลูกรังซอยนายเหรีด	๔ เมตร	๓๓๐	เมตร	ลูกรัง

ทะเบียนประวัติถนนในความรับผิดชอบของ อบต.ทุ่งนารี  
หมู่ที่ 9 บ้านหารบัว

ลำดับ	หมู่	ชื่อถนน	กว้าง	ยาว		ผิวจราจร
					เมตร	
๑	๙	ถนนสายซอยกลางนา - หลัก ๑๕	๓.๕ เมตร	๑,๕๐๐	เมตร	ลูกรัง
๒	๙	ถนนหินคลุกซอย ๓	๓.๕ เมตร	๓๖๐	เมตร	หินคลุก
๓	๙	ถนนหินคลุกซอย ๔	๓.๕ เมตร	๒๘๐	เมตร	หินคลุก
๔	๙	ถนนหินคลุกซอย ๕	๓.๕ เมตร	๑๖๐	เมตร	หินคลุก
๕	๙	ถนนหินคลุกซอย ๗	๓.๕ เมตร	๑๕๐	เมตร	หินคลุก
๖	๙	ถนนลูกรังสายซอย ๔	๓.๕ เมตร	๑๗๕	เมตร	ลูกรัง
๗	๙	ถนนลูกรังสายซอย ๖	๔ เมตร	๑๕๐	เมตร	ลูกรัง
๘	๙	ถนนลูกรังสายซอย หน้าตลาด อบต.	๔ เมตร	๑๐๐	เมตร	ลูกรัง
๙	๙	ถนนหินคลุกซอยหน้า อบต.	๔ เมตร	๗๕๐	เมตร	หินคลุก
๑๐	๙	ถนนหินคลุกซอยหน้าบ้านผู้ใหญ่เลื่อน	๔ เมตร	๖๐๐	เมตร	หินคลุก
๑๑	๙	ถนนหินคลุกสายควนนายทอง - หารบัว	๔ เมตร	๑,๕๕๐	เมตร	หินคลุก
๑๒	๙	ถนนลูกรังวอนตันปลิง	๔ เมตร	๗๐๐	เมตร	ลูกรัง
๑๓	๙	ถนนลูกรังสายควนนายทอง- ยางขาคีม	๔ เมตร	๑,๖๙๐	เมตร	ลูกรัง
๑๔	๙	ถนนลูกรังสายซอยหารบัว	๔ เมตร	๑๐๐	เมตร	ลูกรัง
๑๕	๙	ถนนลูกรังซอยอนันต์	๔ เมตร	๑๐๐	เมตร	ลูกรัง
๑๖	๙	ถนนลูกรังสายรอบ อบต.	๔ เมตร	๒,๐๐๐	เมตร	ลูกรัง
๑๗	๙	ถนนคอนกรีตปากทางเข้า อบต.	๔ เมตร	๑๕๐	เมตร	คสล.

### การไฟฟ้า

ทุกหมู่บ้านมีไฟฟ้าใช้แต่ไม่ทั่วถึงทุกครัวเรือน เฉลี่ยประชากรที่มีไฟฟ้าใช้ทั้งสิ้นประมาณ ร้อยละ 98

### การประปา

- ประปาหมู่บ้าน ทุกหมู่บ้านมีประปาหมู่บ้านให้บริการ แต่เนื่องจากตำบลทุ่งนารีมีพื้นที่รับผิดชอบค่อนข้างกว้าง ทำให้ไม่สามารถให้บริการได้อย่างทั่วถึง อย่างไรก็ตามทางองค์การบริหารส่วนตำบลทุ่งนารีก็ได้พยายามปรับปรุงการให้บริการเพื่อตอบสนองความต้องการของประชาชนอย่างต่อเนื่อง

- ประปาภูเขา ม.7 บ้านโหละหาร ให้บริการเต็มพื้นที่ในหมู่ที่ 1,3,5,7,8 และให้บริการในบางพื้นที่ของหมู่ที่ 2,5,6,9

## 2.3 ด้านทรัพยากรธรรมชาติและสิ่งแวดล้อม

ในเขตพื้นที่องค์การบริหารส่วนตำบลทุ่งนารี มีทรัพยากรธรรมชาติที่อุดมสมบูรณ์ เช่น ทรัพยากรป่าไม้มีมากในพื้นที่ หมู่ที่ 7 และหมู่ที่ 8 ติดแนวเทือกเขาบรรทัด

### แหล่งน้ำตามธรรมชาติ

- น้ำตก จำนวน 2 แห่ง คือ น้ำตกหนานฟ้า และน้ำตกแม่แตง
- ลำคลอง จำนวน 4 สาย คือ คลองป่าบอน คลองพรุพ้อ คลองยางแดง และคลองหลง

### กิจกรรมการท่องเที่ยว

สถานที่และกิจกรรมการท่องเที่ยวของตำบลทุ่งนารีที่มีอยู่เดิมและสถานที่ที่มีศักยภาพพอที่จะพัฒนาให้เป็นสถานที่ท่องเที่ยวใหม่ ดังนี้

- **อ่างเก็บน้ำคลองป่าบอน** บริเวณโครงการอ่างเก็บน้ำคลองป่าบอน เป็นอ่างเก็บน้ำขนาดความจุ 20 ล้านลูกบาศก์เมตร ตั้งอยู่หมู่ที่ 7 ตำบลทุ่งนารี มีทรัพยากรธรรมชาติที่สวยงาม เช่น พรรณไม้นานาชนิด น้ำตกใหญ่น้อยบริเวณโครงการ น้ำในเขื่อนใช้ทำประปาในหมู่บ้าน และยังใช้เป็นสถานที่ตกปลา แคมป์ปิ้ง และเดินป่าศึกษาธรรมชาติ ความสวยงามของเขื่อนในยามเช้า และพระอาทิตย์ตกดิน มีจุดชมวิวยุคใหม่ทั้งลานกว้างพร้อมที่จะใช้เป็นที่พบปะสังสรรค์รวมทั้งถนนรอบๆ เขื่อน และทางเท้าที่เป็นทางเดินเลียบบเขื่อนเป็นทัศนียภาพที่เหมาะสมแก่การท่องเที่ยวและพักผ่อน ไม่แพ้สถานที่ท่องเที่ยวอื่นๆ

- **น้ำตกหนานฟ้า** ตั้งอยู่หมู่ที่ 7 ตำบลทุ่งนารี เป็นน้ำตกขนาดเล็กที่สวยงามอีกแห่งหนึ่งของตำบลทุ่งนารี ตั้งอยู่ในเทือกเขาบรรทัด ไม่ค่อยเป็นที่รู้จักของคนทั่วไปมากนัก เพราะเพิ่งถูกค้นพบและเผยแพร่ น้ำตกหนานฟ้าเป็นน้ำตกที่อยู่ท่ามกลางผืนป่าบนเทือกเขาบรรทัด การเดินทางเข้าไปต้องใช้เวลาเดินเท้ารวมเกือบชั่วโมง จากจุดจอดรถที่เหนืออ่างเก็บน้ำคลองป่าบอน การเดินทางต้องอาศัยคนนำทางท้องถิ่นแถบนั่น

- **ชาไก** เป็นชนกลุ่มน้อยเผ่าพันธุ์หนึ่ง อาศัยอยู่ร่วมกันเป็นกลุ่มเล็กๆ กลุ่มละ 20-50 คน กระจายอยู่ตามพื้นที่ป่าเขาในภาคใต้ของประเทศไทย ตลอดไปจนถึงประเทศมาเลเซีย มีลักษณะสังคมล่าสัตว์ เก็บของป่า เช่น เห็ดก มัน ใช้ชีวิตแบบเร่ร่อน อยู่ไม่เป็นหลักแหล่ง จะอพยพโยกย้ายที่อยู่อาศัยอยู่เสมอ มีชีวิตความเป็นอยู่ง่ายๆ แบบชนดั้งเดิม

## 2.4 ด้านเศรษฐกิจ

ประชากรส่วนใหญ่ของตำบลทุ่งนารีประกอบอาชีพด้านการเกษตร เช่น ทำสวนยางพารา ทำนา ไร่สับปะรด การเลี้ยงสัตว์ ปลูกพืชผัก เป็นอาชีพหลัก ส่วนอาชีพรองคืออาชีพรับจ้าง

### แรงงาน

จากจำนวนประชากรในวัยแรงงานของตำบลทุ่งนารี พบว่าประมาณร้อยละ 80 เป็นแรงงานในภาคเกษตรกรรม ส่วนใหญ่เป็นแรงงานในครัวเรือน รองลงมาเป็นแรงงานจากเพื่อนบ้านและคนในพื้นที่ของตนเอง ตลอดจนแรงงานจากตำบลใกล้เคียงซึ่งว่างเว้นจากฤดูเก็บเกี่ยวในพื้นที่ของตนเอง แรงงานอีกร้อยละ 10 เป็นแรงงานที่มีการว่างงานแบบซ่อนเร้นได้แก่ผู้ที่กำลังศึกษาอยู่ในระดับการศึกษาต่างๆ พระภิกษุ สามเณร และสตรีวัยเจริญพันธุ์ที่มีภาระในการเลี้ยงดูทารก

### หน่วยธุรกิจ

หน่วยธุรกิจในเขตตำบลทุ่งนารี ประกอบด้วย

- ร้านขายอาหาร/ร้านค้า	จำนวน	77	แห่ง
- ร้านเสริมสวย	จำนวน	2	แห่ง
- ร้านอินเทอร์เน็ต	จำนวน	1	แห่ง
- เต็นท์รถมือสอง	จำนวน	1	แห่ง
- ปั้มน้ำมัน	จำนวน	8	แห่ง
- โรงเชื่อมเหล็ก	จำนวน	1	แห่ง
- โรงงานสุรา	จำนวน	2	แห่ง
- อู่ซ่อมรถ/คาร์แค	จำนวน	10	แห่ง
- โรงงานสีข้าว	จำนวน	2	แห่ง
- โรงงานผลิตน้ำตาล	จำนวน	2	แห่ง
- ฟาร์มสุกร	จำนวน	22	แห่ง
- ฟาร์มไก่	จำนวน	8	แห่ง
- โรงงานปรับปรุงคุณภาพยางแผ่น	จำนวน	3	แห่ง
- จุดรับซื้อน้ำยางสด	จำนวน	31	แห่ง



**มวลงชนจัดตั้ง**

- กองทุนสวัสดิการชุมชนตำบลทุ่งนารี จำนวน 1 กองทุน
- อาสาสมัครป้องกันภัยฝ่ายพลเรือน(อปพร.) (2 รุ่น) จำนวน 147 คน
- กลุ่มอาชีพ จำนวน 4 กลุ่ม
  1. กลุ่มปลูกสละบ้านชายคลอง ม.6
  2. กลุ่มปลูกผักบ้านโหละหาร ม.7
  3. กลุ่มผลิตปุ๋ยหมักบ้านต้นสำน ม.8
  4. กลุ่มเลี้ยงวัวบ้านหารบัว ม.9
- กลุ่มออมทรัพย์ จำนวน 4 กลุ่ม
  1. กลุ่มออมทรัพย์เพื่อการผลิตบ้านควนไทร ม.1
  2. กลุ่มออมทรัพย์เพื่อการผลิตบ้านทุ่งคลองควาย ม.2
  3. กลุ่มออมทรัพย์เพื่อการผลิตบ้านต้นสำน ม.8
  4. กลุ่มออมทรัพย์เพื่อการผลิตบ้านหารบัว ม.9

**2.5 ด้านสังคม****การศึกษา**

การศึกษาในเขตตำบลทุ่งนารี จำแนกได้ ดังนี้

**1. ศูนย์พัฒนาเด็กเล็ก จำนวน 5 แห่ง**

ที่	ศูนย์	จำนวนนักเรียน (คน)			จำนวน ห้อง เรียน	จำนวนครู(คน)	
		ชาย	หญิง	รวม		ชาย	หญิง
1	ศูนย์พัฒนาเด็กเล็กบ้านทุ่งคลองควาย	42	54	96	5	-	5
2	ศูนย์อบรมเด็กก่อนเกณฑ์วัดป่าบาก	18	22	40	3	-	3
3	ศูนย์พัฒนาเด็กเล็กบ้านยางขาคีม	29	23	52	4	-	4
4	ศูนย์พัฒนาเด็กเล็กบ้านโหละหาร	15	31	46	3	-	3
5	ศูนย์พัฒนาเด็กเล็กบ้านต้นสำน	53	39	92	5	1	4
	<b>รวม</b>	<b>157</b>	<b>169</b>	<b>326</b>	<b>20</b>	<b>1</b>	<b>19</b>

(ข้อมูลนักเรียน ณ วันที่ 10 มิถุนายน 2557)

## 2. โรงเรียนระดับประถมศึกษา จำนวน 4 แห่ง

ที่	โรงเรียน	จำนวนนักเรียน																
		อนุบาล 1 (คน)		อนุบาล 2 (คน)		ป.1 (คน)		ป.2 (คน)		ป.3 (คน)		ป.4 (คน)		ป.5 (คน)		ป.6 (คน)		รวมทั้งสิ้น (คน)
		ชาย	หญิง	ชาย	หญิง	ชาย	หญิง	ชาย	หญิง	ชาย	หญิง	ชาย	หญิง	ชาย	หญิง	ชาย	หญิง	
1	โรงเรียนบ้านทุ่งคลองควาย	10	11	7	9	10	7	6	13	9	9	8	12	12	8	8	10	149
2	โรงเรียนบ้านทุ่งนารี	23	27	28	22	24	26	16	18	28	21	27	24	26	24	21	15	370
3	โรงเรียนบ้านยางขาคีม	7	11	10	6	10	9	7	7	13	16	11	9	9	8	11	8	152
4	โรงเรียนบ้านโหล๊ะหาร	18	14	25	21	17	13	17	16	14	9	21	18	14	18	20	15	270

(ข้อมูลนักเรียน ณ วันที่ 10 มิถุนายน 2557)

3. ศูนย์การศึกษาออกโรงเรียนตำบลทุ่งนารี จำนวน 1 แห่ง (ตั้งอยู่หมู่ที่ 9)
4. ที่อ่านหนังสือพิมพ์ประจำหมู่บ้าน จำนวน 3 แห่ง
5. ศูนย์การเรียนชุมชน (สรช.) จำนวน 1 แห่ง (ตั้งอยู่หมู่ที่ 4)
6. ศูนย์ถ่ายทอดเทคโนโลยีเพื่อการเกษตร จำนวน 1 แห่ง (ตั้งอยู่หมู่ที่ 9)

### สถาบันและองค์กรศาสนา

สถาบันและองค์กรทางศาสนาในเขตตำบลทุ่งนารี

#### 1) วัด จำนวน 5 แห่ง

ที่	วัด	ที่ตั้ง
1	วัดยางขาคีม	ม.1 ต.ทุ่งนารี
2	วัดทุ่งคลองควาย	ม.2 ต.ทุ่งนารี
3	วัดป่าบาก	ม.2 ต.ทุ่งนารี
4	วัดทุ่งนารี	ม.3 ต.ทุ่งนารี
5	วัดโหล๊ะหาร	ม.7 ต.ทุ่งนารี

#### 2) มัสยิด จำนวน 1 แห่ง

ที่	มัสยิด	ที่ตั้ง
1	มัสยิดดารุลอิสลามียะ(บ้านโหล๊ะหาร)	ม.8 ต.ทุ่งนารี

### ความปลอดภัยในชีวิตและทรัพย์สิน

- ป้อมยามสายตรวจ จำนวน 2 แห่ง (ตั้งอยู่หมู่ที่ 1 และ 6)
- ป้อมรักษาความปลอดภัยหมู่บ้าน จำนวน 9 แห่ง (ตั้งอยู่หมู่ที่ 1 ถึง 9)

**การสาธารณสุข**

สถานพยาบาลของรัฐในเขตตำบลทุ่งนารี

**1) โรงพยาบาลส่งเสริมสุขภาพตำบล (รพ.สต.) จำนวน 3 แห่ง**

ที่	รพ.สต.	ที่ตั้ง	อัตรากำลัง เจ้าหน้าที่(คน)	พื้นที่รับผิดชอบ	หมายเหตุ
1	รพ.สต.บ้านทุ่งนารี	ม.3 ต.ทุ่งนารี	4	หมู่ที่ 1,3,5	หมู่ที่ 4 อยู่ใน พื้นที่รับผิดชอบ ของ ร.พ.ป่าบอน
2	รพ.สต.บ้านโหล๊ะหาร	ม.7 ต.ทุ่งนารี	4	หมู่ที่ 7,8	
3	รพ.สต.บ้านป่าบาก	ม.9 ต.ทุ่งนารี	6	หมู่ที่ 2,6,9	

**2) อัตราการมีและใช้ส้วมรดน้ำ ร้อยละ 100****ข้อมูลด้านสุขภาวะของประชากร**

ตารางแสดงการระบาดของโรค 5 อันดับโรค 3 ปีย้อนหลัง ตั้งแต่ปี 2554-2556 ตำบลทุ่งนารี

ลำดับการระบาดของโรค	ปี พ.ศ. 2554	ปี พ.ศ. 2555	ปี พ.ศ.2556
ลำดับที่ 1	โรคอุจจาระร่วง	โรคอุจจาระร่วง	โรคไข้ไม่ทราบสาเหตุ
ลำดับที่ 2	โรคไข้ไม่ทราบสาเหตุ	โรคไข้ไม่ทราบสาเหตุ	โรคอุจจาระร่วง
ลำดับที่ 3	โรคสุกใส	โรคตาแดง	โรคไข้เลือดออก
ลำดับที่ 4	โรคบิด	โรคมือ เท้า ปาก	โรคอาหารเป็นพิษ
ลำดับที่ 5	โรคตาแดง	โรคไข้เลือดออก	โรคปอดบวม

(ที่มา: รายงานเฝ้าระวังโรคจากข้อมูล 506 ณ เดือน สิงหาคม พ.ศ. 2556 )

**ตารางแสดง กลุ่มผู้ป่วยโรคเรื้อรัง**

หมู่ที่/กลุ่มโรค	โรคเบาหวาน (คน)	โรคความดัน โลหิตสูง(คน)	โรคมะเร็ง ปากมดลูก (คน)	โรคมะเร็ง เต้านม (คน)	โรคอ้วน (คน)	โรคอ้วนรุนแรง (คน)
1	25	62	0	0	109	29
2	32	92	1	1	127	52
3	24	65	1	1	138	36
4	38	95	2	1	148	44
5	32	72	0	2	143	30
6	35	111	1	0	142	63
7	44	133	0	0	176	54
8	25	68	0	2	104	40
9	35	86	0	1	129	26
<b>รวม</b>	<b>290</b>	<b>784</b>	<b>5</b>	<b>8</b>	<b>1246</b>	<b>374</b>

(ที่มา : ข้อมูลจากศูนย์ข้อมูลข่าวสารสำนักงานสาธารณสุขจังหวัดพัทลุง ณ เดือน สิงหาคม 2556)

**ตารางแสดงข้อมูลผู้พิการ**

ลำดับที่	สถานการณ์ด้านสุขภาพผู้พิการ	ชาย (คน)	หญิง (คน)	รวม
1	ผู้พิการทางการมองเห็น	9	3	12
2	ผู้พิการทางการได้ยินหรือการสื่อความหมาย	18	14	32
3	ผู้พิการทางการเคลื่อนไหวหรือร่างกาย	40	14	54
4	ผู้พิการทางจิตใจหรือพฤติกรรม	5	1	6
5	ผู้พิการทางสติปัญญา	8	5	13
6	ผู้พิการทางการเรียนรู้	2	0	2
7	ออทิสติก	0	3	3
<b>รวม</b>		<b>82</b>	<b>40</b>	<b>122</b>

(ที่มา : องค์การบริหารส่วนตำบลทุ่งนารี ณ เดือนสิงหาคม 2556)

## 2.6 ด้านการเมือง การบริหาร

ตำบลทุ่งนารี แบ่งการปกครองออกเป็น 9 หมู่บ้าน ดังนี้

หมู่ที่	ชื่อหมู่บ้าน	กำนัน/ผู้ใหญ่บ้าน	สมาชิกสภาองค์การบริหาร ส่วนตำบลทุ่งนารี	ตำแหน่ง
1	บ้านพรุโอน	นายวีระศักดิ์ สุวรรณมณี	นายสันติ จันท์สุข นายสุธรรม ชุนไชย	ส.อบต. หมู่ 1 ส.อบต. หมู่ 1
2	บ้านทุ่งคลองควาย	นายวรรณโชค ภูมิประไพ	นายสุภาพ ภูมิประไพ นายพินิตย์ พรายอินทร์	ส.อบต. หมู่ 2 ส.อบต. หมู่ 2
3	บ้านทุ่งนารี	นายประเทือง ขวัญอ่อน	นายอนันต์ โยมเมือง นางจินดา คชสิงห์	ส.อบต. หมู่ 3 ส.อบต. หมู่ 3
4	บ้านป่าบาก	นายสุวิทย์ คงบุญ	นายสมจิตร พรณราย นายธีรวิฑูม เสง์เซ่ง	ประธานสภาฯ ส.อบต. หมู่ 4
5	บ้านบ่อสน	นายดำรงค์ เอี่ยมสุข	นายเผียน ทองน่ม นายมีลาภ ไหมแก้ว	ส.อบต. หมู่ 5 ส.อบต. หมู่ 5
6	บ้านยางขาคิม	นายทวี ทองแป้น	นายสุภาพ เหตุทอง นายसानิตย์ เกื้อจอก	ส.อบต. หมู่ 6 ส.อบต. หมู่ 6
7	บ้านโหล๊ะหาร	นายพร สระศรี	นายอำนาจ ดำแป้น นายสมภพ ดำแป้น	ส.อบต. หมู่ 7 ส.อบต. หมู่ 7
8	บ้านต้นสำน	นายหละ ฤทธิ์โต	นายหิม บำรุงชาติ นายดีน วังรัมย์	ส.อบต. หมู่ 8 ส.อบต. หมู่ 8
9	บ้านหารบัว	นายสงว ชูแก้ว (กำนัน)	นายไข่ สนธ์น้อย นายประวิทย์ คชนันชาติ	ส.อบต. หมู่ 9 ส.อบต. หมู่ 9

ผู้บริหารองค์การบริหารส่วนตำบลทุ่งนารี ประกอบด้วย

ที่	ชื่อ-สกุล	ตำแหน่ง	วาระการดำรงตำแหน่ง
1	นายสุชีพ รุ่งกลิ่น	นายก อบต.	21 ก.ย. 2556 – 20 ก.ย. 2560
2	นายสหมงคล โวหาร	รองนายก อบต.	11 ต.ค. 2556 – 20 ก.ย. 2560
3	นายบัญชา อ่อนอ่อน	รองนายก อบต.	11 ต.ค. 2556 – 20 ก.ย. 2560
4	นายพงศ์ศักดิ์ แสงเขียว	เลขานายก อบต.	11 ต.ค. 2556 – 20 ก.ย. 2560

★ การใช้สิทธิลงคะแนนเลือกตั้งสมาชิกสภาองค์การบริหารส่วนตำบลทุ่งนารี กรณีครบวาระ เมื่อวันที่ 13 ตุลาคม 2555 แบ่งเขตการเลือกตั้งออกเป็น 9 เขต ปรากฏผลดังนี้

เขตเลือกตั้งที่	จำนวนผู้มีสิทธิเลือกตั้ง	การใช้สิทธิลงคะแนนเลือกตั้ง							
		ผู้มาใช้สิทธิ		บัตรดี		บัตรไม่ลงคะแนน		บัตรเสีย	
		จำนวน	ร้อยละ	จำนวน	ร้อยละ	จำนวน	ร้อยละ	จำนวน	ร้อยละ
1	650	570	87.69	564	98.95	2	0.35	4	0.70
2	659	578	87.71	566	97.92	9	1.56	3	0.52
3	545	499	91.56	493	98.80	2	0.40	4	0.80
4	630	531	84.29	520	97.93	6	1.13	5	0.94
5	689	617	89.55	611	99.03	1	0.16	5	0.81
6	966	833	86.23	818	98.20	8	0.96	7	0.84
7	884	782	88.46	772	98.72	3	0.38	7	0.90
8	593	504	84.99	492	97.62	6	1.19	6	1.19
9	760	680	89.47	675	99.26	1	0.15	4	0.59
รวม	6,376	5,594	87.74	5,511	98.52	38	0.68	45	0.80

★ การใช้สิทธิลงคะแนนเลือกตั้งนายกองค์การบริหารส่วนตำบลทุ่งนารี กรณีแทนตำแหน่งที่ว่าง เมื่อวันที่ 21 กันยายน 2556 ผู้ได้รับการเลือกตั้งเป็นนายกองค์การบริหารส่วนตำบลทุ่งนารี คือ นายสุชีพ รุ่งกลิ่น แบ่งเขตการเลือกตั้งออกเป็น 11 หน่วยเลือกตั้ง ปรากฏผลดังนี้

เขตเลือกตั้งที่	จำนวนผู้มีสิทธิเลือกตั้ง	การใช้สิทธิลงคะแนนเลือกตั้ง							
		ผู้มาใช้สิทธิ		บัตรดี		บัตรไม่ลงคะแนน		บัตรเสีย	
		จำนวน	ร้อยละ	จำนวน	ร้อยละ	จำนวน	ร้อยละ	จำนวน	ร้อยละ
-	6,542	5,638	86.18	5,454	96.74	67	1.19	117	2.08

### ศักยภาพในตำบล

#### 1. รายได้ขององค์การบริหารส่วนตำบล

ประเภทรายได้	ปีงบประมาณ		
	2554	2555	2556
รายได้ที่องค์การบริหารส่วนตำบลจัดเก็บเอง	428,416.71	606,515.75	469,589.32
รายได้ที่ส่วนราชการอื่นจัดเก็บให้(ภาษีจัดสรร)	13,405,069.57	15,498,397.17	18,585,804.79
เงินอุดหนุนจากรัฐบาล	11,793,900.00	14,984,923.00	15,388,547.00
<b>รวม</b>	<b>25,627,386.28</b>	<b>31,089,835.92</b>	<b>34,433,941.11</b>

#### 2. รายจ่ายขององค์การบริหารส่วนตำบล

หมวด	ปีงบประมาณ		
	2554	2555	2556
1. รายจ่ายงบกลาง	1,515,742.00	903,986.00	942,485.00
2. หมวดเงินเดือนและค่าจ้างประจำ	2,975,864.00	3,576,835.00	4,285,333.00
3. หมวดค่าจ้างชั่วคราว	1,490,320.00	1,605,285.00	2,074,360.00
4. หมวดค่าตอบแทน ใช้สอยและวัสดุ	8,795,450.75	9,624,554.27	10,233,863.62
5. หมวดค่าสาธารณูปโภค	607,593.67	674,757.82	740,192.84
6. หมวดเงินอุดหนุน	3,244,580.00	3,116,120.00	5,935,137.73
7. หมวดค่าครุภัณฑ์ที่ดินและสิ่งก่อสร้าง	1,520,770.00	449,200.00	2,457,630.00
8. หมวดรายจ่ายอื่นๆ	-	-	-
<b>รวม</b>	<b>20,150,320.42</b>	<b>19,950,738.09</b>	<b>26,669,002.19</b>

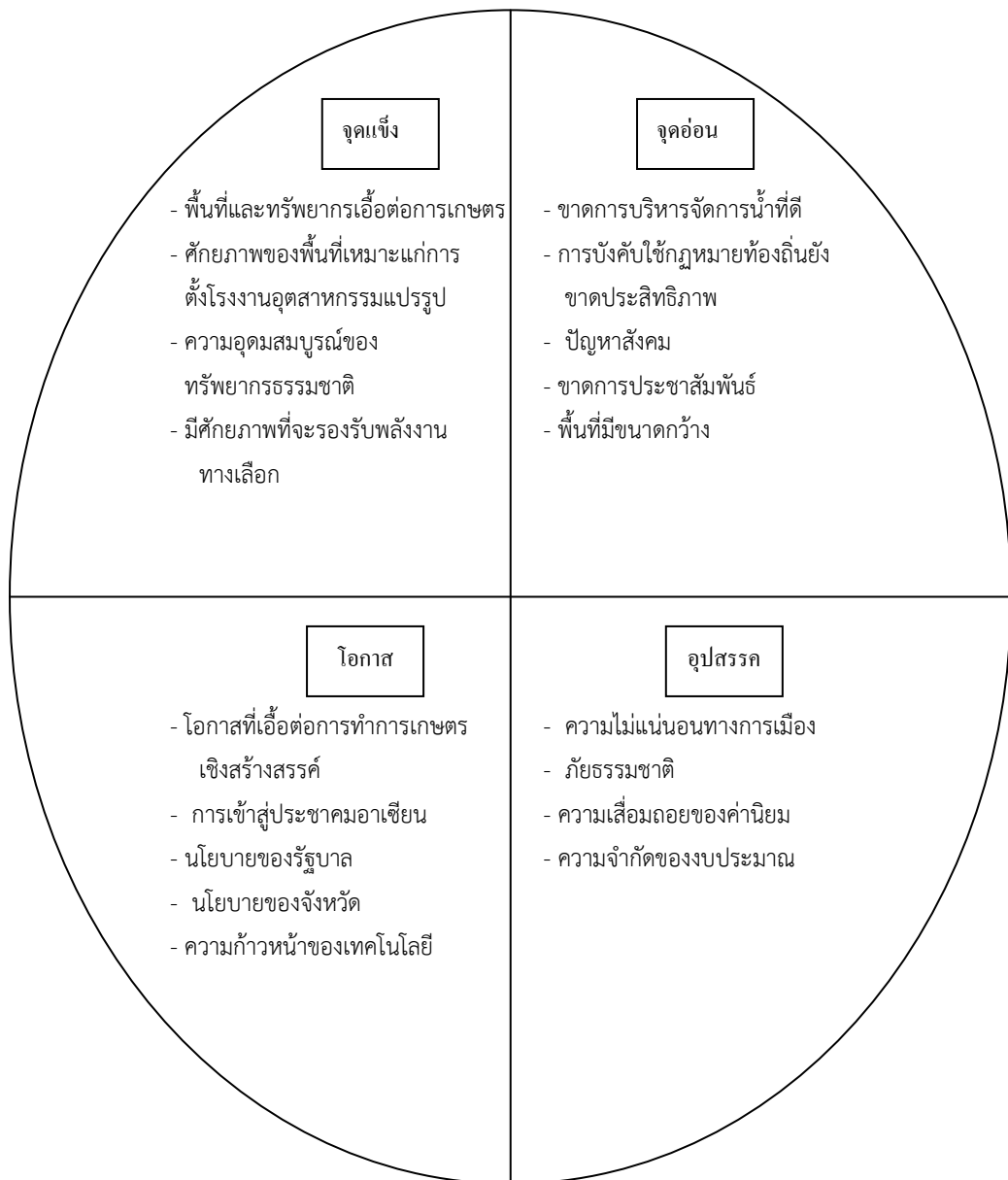


## ส่วนที่ 3

### สรุปผลการพัฒนาท้องถิ่นในปีที่ผ่านมา

#### 3.1 การสรุปสถานการณ์พัฒนา

ผลการวิเคราะห์ศักยภาพเพื่อประเมินสถานการณ์การพัฒนาในปัจจุบัน  
และโอกาสการพัฒนาในอนาคตขององค์การบริหารส่วนตำบลทุ่งนารี  
ด้วยเทคนิค SWOT Analysis





จุดแข็ง ( Strength = S )	จุดอ่อน ( Weakness = W )
<ol style="list-style-type: none"> <li>1. ประชาชนส่วนใหญ่มีอาชีพเป็นเกษตรกร รายได้หลักส่วนใหญ่มาจากการเกษตร มีพื้นที่และทรัพยากรที่เอื้อต่อการทำการเกษตร</li> <li>2. มีศักยภาพของพื้นที่ในการรองรับการตั้งโรงงานอุตสาหกรรมแปรรูป โดยเฉพาะยางพารา</li> <li>3. มีแหล่งทรัพยากรธรรมชาติ ที่เหมาะสมกับการท่องเที่ยว (ชุมชนเงาะป่าซาไก อ่างเก็บน้ำคลองป่าบอน) จึงมีศักยภาพด้านการสนับสนุนและส่งเสริมกิจกรรมด้านการท่องเที่ยวเชิงอนุรักษ์</li> <li>4. มีฐานทรัพยากรธรรมชาติที่หลากหลาย และมีศักยภาพ ที่สามารถรองรับการส่งเสริมพลังงานทางเลือก พลังงานทดแทน และความมั่นคงทางอาหาร</li> </ol>	<ol style="list-style-type: none"> <li>1.ในพื้นที่ที่มีแนวเทือกเขาบรรทัดเป็นแหล่งต้นน้ำ ลำธาร แต่ขาดการบริหารจัดการน้ำที่มีประสิทธิภาพ ส่งผลให้บางพื้นที่ขาดแคลนน้ำเพื่อการอุปโภคและการเกษตร</li> <li>2. การบังคับใช้กฎหมายขององค์กรปกครองส่วนท้องถิ่นขาดประสิทธิภาพ</li> <li>3. ปัญหาทางด้านสังคม เช่น ปัญหายาเสพติด อาชญากรรม</li> <li>4. การประชาสัมพันธ์ให้ประชาชนเข้าใจถึงบทบาทหน้าที่ของ อบต. มีน้อย</li> <li>5. มีพื้นที่กว้าง ทำให้ไม่สามารถให้บริการสาธารณะได้อย่างทั่วถึง</li> </ol>
โอกาส ( Opportunity = O )	อุปสรรค ( Threat = T )
<ol style="list-style-type: none"> <li>1. กระแสการบริโภคสินค้าจากธรรมชาติ และปลอดภัย สารพิษ เกื้อหนุนต่อการทำการเกษตรเชิงสร้างสรรค์</li> <li>2. เป็นอำเภอที่ตั้งอยู่ไม่ไกลจาก อ.หาดใหญ่ จ.สงขลา ซึ่งเป็นแหล่งเศรษฐกิจที่สำคัญของภาคใต้</li> <li>3. การเข้าสู่ประชาคมอาเซียน จะเป็นโอกาสต่อการพัฒนาท้องถิ่น</li> <li>4. นโยบายรัฐบาลส่งเสริมด้านพลังงานทดแทน และพลังงานทางเลือก สร้างโอกาสให้การปลูกพืชพลังงานมีแนวโน้ม ดีขึ้น สอดคล้องกับสภาพพื้นที่ของจังหวัด</li> <li>5. ความเจริญก้าวหน้าทางด้านเทคโนโลยีสามารถนำมาใช้ในการเพิ่มประสิทธิภาพให้การบริหารจัดการ และการเพิ่มผลผลิต</li> </ol>	<ol style="list-style-type: none"> <li>1. ความไม่แน่นอนทางการเมืองส่งผลต่อการบริหารงานขององค์กรปกครองส่วนท้องถิ่น</li> <li>2. ภัยธรรมชาติส่งผลกระทบต่อผลผลิตทางการเกษตร</li> <li>3. วิกฤตธรรมชาติ ภาวะเศรษฐกิจตกต่ำ และราคาน้ำมันที่เพิ่มขึ้นส่งผลกระทบต่อราคาสินค้าเกษตรและการครองชีพของประชาชนโดยรวม</li> <li>4. ความเสื่อมถอยค่านิยม คุณธรรม จริยธรรม ส่งผลต่อปัญหาทางสังคม โดยเฉพาะเยาวชน</li> <li>5. การบริหารจัดการและการประชาสัมพันธ์การท่องเที่ยวไม่ต่อเนื่อง ทำให้การท่องเที่ยวไม่ขยายตัว และสร้างรายได้น้อย</li> <li>6. งบประมาณในการพัฒนาจะเน้นด้านโครงสร้างพื้นฐานเป็นหลัก แต่ให้ความสำคัญต่อการพัฒนาคุณภาพชีวิต หรือด้านอื่น ๆ น้อย</li> </ol>

### ศักยภาพของพื้นที่

ประชาชนในพื้นที่ตำบลทุ่งนารีส่วนใหญ่มีอาชีพทำการเกษตรเป็นหลัก เช่น ทำสวนยางพารา สวนปาล์ม น้ำมัน ไร่สับปะรด รายได้หลักของประชาชนมาจากการเกษตร ตำบลทุ่งนารีมีความได้เปรียบในเชิงพื้นที่เพราะมีฐานทรัพยากรธรรมชาติที่สมบูรณ์และหลากหลาย มีศักยภาพของพื้นที่เอื้ออำนวยต่อการตั้งโรงงานอุตสาหกรรมแปรรูปผลผลิตทางการเกษตร เช่น โรงงานแปรรูปยางพารา โรงงานแปรรูปปาล์ม น้ำมัน ซึ่งสามารถพัฒนาเป็นแหล่งเศรษฐกิจที่สำคัญของจังหวัดพัทลุงในอนาคตได้

ผลการวิเคราะห์สภาพพื้นที่ของตำบลทุ่งนารี สามารถสรุปจุดแข็ง และจุดอ่อน รวมทั้งปัจจัยภายนอกที่เป็นโอกาส และข้อจำกัดในการพัฒนาต่างๆ ได้ดังนี้

#### 1) จุดแข็ง

- ด้านทรัพยากรธรรมชาติ
  - (1) ลักษณะพื้นที่ที่มีความอุดมสมบูรณ์เหมาะกับการทำการเกษตร
  - (2) มีฝนตกตลอดปี น้ำเพื่อการเกษตรสำหรับเพาะปลูกส่วนใหญ่ค่อนข้างเพียงพอ ปริมาณน้ำฝนเฉลี่ยต่อปีเหมาะกับการปลูกพืชเศรษฐกิจ เช่น ยางพารา ปาล์ม น้ำมัน และไม้ผล
  - (3) มีแหล่งน้ำธรรมชาติที่สำคัญ ได้แก่ น้ำตก 2 แห่ง ลำคลอง 4 สาย และบึงต่างๆ
  - (4) มีทรัพยากรธรรมชาติที่หลากหลาย เช่น ทรัพยากรป่าไม้ซึ่งติดแนวเทือกเขาบรรทัด และทรัพยากรน้ำ คือ น้ำตกหนานฟ้า น้ำตกแม่แดง คลองพรุพ้อ คลองป่าบอน คลองยางแดง และคลองหลง
  - (5) มีสถานที่ท่องเที่ยวเชิงอนุรักษ์ทรัพยากรธรรมชาติ
  - (6) เกษตรกรส่วนใหญ่ปลูกยางพาราซึ่งเป็นพืชที่มีศักยภาพ มีโอกาสในการพัฒนาและสร้างมูลค่าเพิ่มให้เป็นผลิตภัณฑ์รายได้หลากหลาย
  - (7) มีกิจกรรมส่งเสริมการเกษตรอินทรีย์เพื่อลดการใช้สารเคมี ปรับปรุงฟื้นฟูทรัพยากรดินและสิ่งแวดล้อม
- ด้านโครงสร้างพื้นฐาน
  - (1) มีแหล่งน้ำที่สร้างขึ้น ได้แก่ บ่อขุดส่วนตัว บ่อขุดสาธารณะ เป็นทั้งบ่อน้ำดื่ม และบ่อน้ำบาดาล ฝ่าย ประปาหมู่บ้าน อ่างเก็บน้ำ เป็นต้น
  - (2) มีสถาบันและองค์กรในตำบลด้านการศึกษา ศาสนา สาธารณสุข และความปลอดภัย เป็นต้น
  - (3) มีสาธารณูปโภคบริการ ได้แก่ ไฟฟ้า ไปรษณีย์ และโทรศัพท์ เป็นต้น
  - (4) มีหน่วยธุรกิจและบริการในตำบล ได้แก่ ร้านรับซ่อมยานยนต์ ร้ายขายสินค้าทางการเกษตร ร้านวัสดุก่อสร้าง ร้านขายของชำ ร้านขาย/ซ่อมรถยนต์/จักรยานยนต์ ร้านเชื่อมโลหะ-กลึง เป็นต้น

- (5) มีบริการสาธารณสุขในหมู่บ้าน ได้แก่ หอกระจายข้าว/วิทยุกระจายเสียง ห้องสมุด ประชาชน ศาลาประชาคม ลานตากผลผลิตทางการเกษตร ลานกีฬา สถานที่พักผ่อน สนามเด็กเล่น ที่อ่านหนังสือพิมพ์ประจำหมู่บ้าน ศูนย์ฝึกอาชีพ ศูนย์สาธิตการตลาด เป็นต้น
  - (6) การศึกษามีโรงเรียนภาคบังคับ 9 ปี
  - (7) มีศูนย์เรียนรู้ชุมชน
  - (8) มีศูนย์ถ่ายทอดเทคโนโลยีประจำตำบล
- ด้านสังคม
    - (1) มีการรวมกลุ่มเกษตรกรและกลุ่มส่งเสริมอาชีพเพื่อพัฒนาการประกอบอาชีพ เช่น กลุ่มเกษตรกรอินทรีย์ กลุ่มเลี้ยงสัตว์ กลุ่มปลูกผัก กลุ่มแม่บ้านเกษตรกร กลุ่มออมทรัพย์เพื่อการผลิต เป็นการส่งเสริมความสามัคคีของคนในชุมชน
    - (2) ประชาชนมีความผูกพันกัน ยอมรับนับถือผู้อาวุโสและผู้นำชุมชนให้ความร่วมมือกับเจ้าหน้าที่ของรัฐในการร่วมกันพัฒนา
    - (3) มีผู้นำ/แกนนำทางภูมิปัญญาท้องถิ่น พิธีกรรมทางศาสนาและวัฒนธรรมประเพณีท้องถิ่น
    - (4) ประชาชนมีความศรัทธาในหลักพระพุทธศาสนา ทำให้มีความสงบสุข พร้อมต่อการพัฒนา
    - (5) มีมivolชนจัดตั้ง เช่น อสม. และ อปพร. ประจำหมู่บ้าน
  - ด้านเศรษฐกิจ
    - (1) คริวเรือนมีรายได้เฉลี่ย 59,834.36 บาท ต่อคนต่อปี ผ่านเกณฑ์ความจำเป็นขั้นพื้นฐาน (จปฐ.1)
    - (2) มีแหล่งสินเชื่อและกองทุนเพื่อให้เกษตรกรกู้ไปประกอบอาชีพ
    - (3) ผู้ประกอบการในพื้นที่มีความเข้มแข็งทำให้เศรษฐกิจดี
    - (4) เกษตรกรบางส่วนลดต้นทุนการผลิตพืช โดยการใช้อยูอินทรีย์/ปุ๋ยชีวภาพ/ปุ๋ยพืชสด
    - (5) มีกลุ่มส่งเสริมอาชีพ และกลุ่มแม่บ้านเกษตรกร ช่วยเพิ่มรายได้ให้กับคนในชุมชนและการทำกิจกรรมร่วมกัน
    - (6) มีหน่วยธุรกิจหลายแห่ง เช่น ปั่นน้ำมัน โรงสีข้าว ฟาร์มเลี้ยงหมู ฟาร์มเลี้ยงไก่ โรงงานปรับคุณภาพยางแผ่น จุดรับซื้อน้ำยางสด เป็นต้น
    - (7) พื้นที่ทำการเกษตรส่วนใหญ่ปลูกยางพารา ซึ่งเป็นพืชเศรษฐกิจ

## 2) จุดอ่อน

- ด้านทรัพยากรธรรมชาติ
  - (1) สภาพดินทำการเกษตรมีความอุดมสมบูรณ์น้อยลง ดินส่วนใหญ่เสื่อมโทรม ขาดอินทรีย์วัตถุ พื้นที่ที่ถูกใช้ทำการเกษตรมาเป็นเวลานานโดยขาดการบำรุงรักษาที่ถูกต้อง ส่งผลให้ผลผลิตต่อไร่ต่ำ สภาพพื้นที่มีลักษณะลาดต่ำ น้ำท่วมขังเป็นระยะเวลานานในฤดูฝน
  - (2) ขาดแคลนทุ่งหญ้าเลี้ยงสัตว์และแหล่งอาหารสัตว์
  - (3) แหล่งท่องเที่ยว/สถานที่พักผ่อนหย่อนใจทางธรรมชาติมีน้อย
  - (4) ประสบภัยแล้งตามธรรมชาติ และไม่มีโครงสร้างอ่างเก็บน้ำเพื่อเก็บกักน้ำไว้ในฤดูแล้ง
  - (5) มีการบุกรุกทำลายป่าและพันธุ์ไม้
- ด้านโครงสร้างพื้นฐาน
  - (1) แหล่งน้ำที่สร้างขึ้นเองเพื่อการเกษตรไม่เพียงพอในบางพื้นที่
  - (2) แหล่งเก็บกักน้ำ และภาชนะเก็บน้ำเพื่ออุปโภคบริโภคไม่เพียงพอ
  - (3) การบริการด้านสาธารณูปโภคบางประเภทไม่เพียงพอ เช่น ระบบเสียงตามสายและหอกระจายข่าว
  - (4) ถนน/เส้นทางคมนาคมบางพื้นที่ยังไม่สะดวก ไม่ได้มาตรฐาน
  - (5) ไม่มีน้ำสะอาดเพียงพอสำหรับอุปโภคบริโภค
  - (6) ระบบประปาหมู่บ้านยังให้บริการได้ไม่ทั่วถึง
  - (7) ถนนไม่มีคูระบายน้ำ บางแห่งตื้นเขิน ชำรุด มีปัญหาน้ำท่วม
  - (8) สถานที่ออกกำลังกายไม่เพียงพอ
  - (9) ไม่มีถังขยะ และการกำจัดขยะยังไม่ถูกสุขลักษณะ
  - (10) การขยายเขตไฟฟ้าสาธารณะยังไม่ทั่วถึง เนื่องจากงบประมาณไม่เพียงพอ
- ด้านสังคม
  - (1) การรวมกลุ่มส่งเสริมอาชีพและกลุ่มชุมชนไม่เข้มแข็ง ขาดการส่งเสริมอย่างจริงจัง
  - (2) เยาวชนไม่ให้ความสนใจกับการศึกษาขั้นพื้นฐาน
  - (3) การส่งเสริม สนับสนุนการศึกษาจริยธรรมของเด็กเยาวชนและประเพณีไม่ทั่วถึง
  - (4) การส่งเสริมสุขภาพเยาวชน ผู้สูงอายุ ผู้พิการยังไม่ทั่วถึง
  - (5) เกษตรกรขาดการบริหารจัดการและการรวมกลุ่มที่เข้มแข็งในการประกอบอาชีพ ทำให้ขาดอำนาจในการต่อรองราคาผลผลิตทางการเกษตร
  - (6) ขาดการปลูกฝังและการสร้างจิตสำนึกให้กับประชาชนในการมีส่วนร่วมด้านการเมือง การปกครอง
  - (7) ประชาชนหวังพึ่งหน่วยงานราชการมากกว่าพึ่งตนเอง

- ด้านเศรษฐกิจ

- (1) กลุ่มอาชีพด้านการเกษตรยังไม่ได้ได้รับการพัฒนาเต็มศักยภาพ
- (2) การทำการเกษตรส่วนใหญ่อาศัยน้ำฝนเป็นหลัก ทำให้ขาดความแน่นอน
- (3) เกษตรกรในพื้นที่มีการทำการปศุสัตว์น้อย ปริมาณไม่เพียงพอต่อความต้องการของตลาด สินค้าทางการเกษตรที่ผลิตได้ไม่ค่อยมีคุณภาพ
- (4) เกษตรกรขาดองค์ความรู้ในการพัฒนาการแปรรูปผลผลิตทางการเกษตร
- (5) ประชาชนมีรายได้น้อย ไม่เพียงพอกับรายจ่าย
- (6) ปัจจัยทางการผลิตมีราคาสูง โดยเฉพาะอัตราค่าจ้างแรงงานภาคเกษตรและสารเคมี

### 3) โอกาส

- (1) หน่วยงานของรัฐมีนโยบายในการให้การสนับสนุนส่งเสริมการพัฒนาแหล่งน้ำและบริหารจัดการน้ำ การฟื้นฟูพื้นที่น้ำร้าง และโครงการปรับปรุงบำรุงดินด้วยอินทรีย์วัตถุ เป็นต้น
- (2) ความต้องการผลผลิตทางการเกษตรที่มีคุณภาพยังมีมาก และรัฐมีโครงการประกันรายได้ให้แก่เกษตรกร
- (3) รัฐบาลมีนโยบายส่งเสริมการเลี้ยงปศุสัตว์ เพื่อรองรับอุตสาหกรรมฮาลาล และปริมาณความต้องการบริโภคยังสูง
- (4) กระแสนิยมบริโภคสินค้าเพื่อสุขภาพสามารถพัฒนาและขยายตลาดได้ เช่น สินค้าเกษตรอินทรีย์ สมุนไพร ผลิตภัณฑ์ที่สด สะอาด ปลอดภัย รวมทั้งกระแสนิยมบริโภคสินค้าเป็นมิตรกับสิ่งแวดล้อม
- (5) การขยายตัวของประชากรโลก ทำให้ความต้องการใช้ยางธรรมชาติเพิ่มขึ้นในระยะยาวและต่อเนื่อง
- (6) การท่องเที่ยวเชิงเกษตรสามารถสร้างรายได้เสริมให้แก่เกษตรกร
- (7) การทำการเกษตรโดยใช้ปุ๋ยอินทรีย์และปุ๋ยชีวภาพสามารถช่วยลดต้นทุนการผลิต

### 4) ข้อจำกัด

- (1) ราคาผลผลิตทางการเกษตรไม่แน่นอน ขึ้นอยู่กับกลไกทางการตลาด
- (2) การเกิดภัยธรรมชาติส่งผลกระทบต่อเกษตรกร
- (3) งบประมาณและเจ้าหน้าที่ขององค์กรปกครองส่วนท้องถิ่นมีจำกัด ซึ่งไม่เพียงพอ
- (4) การบริหารจัดการการพัฒนาไม่เป็นไปตามแผนยุทธศาสตร์ เนื่องจากการดำเนินงานมีความซ้ำซ้อนกันหลายหน่วยงาน การติดต่อประสานงานและการปฏิบัติงานมีความล่าช้า
- (5) การปฏิบัติงานตามแผนงานไม่ต่อเนื่อง และขาดการติดตามประเมินผลโครงการ

### 3.2 การประเมินผลการนำแผนพัฒนาไปปฏิบัติในเชิงปริมาณ

องค์การบริหารส่วนตำบลทุ่งนารี ได้จัดทำแผนพัฒนาสามปี (พ.ศ. 2556-2558) ให้เป็นไปตามยุทธศาสตร์การพัฒนาขององค์การบริหารส่วนตำบลทุ่งนารี การดำเนินงานเป็นไปตามระเบียบกฎหมายที่กำหนด และการพิจารณาจัดสรรงบประมาณตามข้อบัญญัติงบประมาณรายจ่ายประจำปี ได้ใช้แผนพัฒนาสามปีขององค์การบริหารส่วนตำบลทุ่งนารี เป็นกรอบแนวทางในการจัดทำงบประมาณรายจ่ายประจำปี โดยพิจารณาดำเนินงานครอบคลุมภารกิจ 6 ด้าน ตามพระราชบัญญัติกำหนดแผนและขั้นตอนการกระจายอำนาจให้แก่องค์กรปกครองส่วนท้องถิ่น พ.ศ. 2542 และกฎหมายอื่นๆ ที่เกี่ยวข้อง โดยคำนึงถึงความต้องการของประชาชนในท้องถิ่นและการดำเนินงานต่างๆ มุ่งให้เกิดประโยชน์สูงสุดต่อท้องถิ่น และในการดำเนินการตามพระราชกฤษฎีกา ว่าด้วยหลักเกณฑ์และวิธีการบริหารกิจการบ้านเมืองที่ดี พ.ศ. 2546 หมวด 1 การบริหารกิจการบ้านเมืองที่ดี มาตรา 6 การบริหารกิจการบ้านเมืองที่ดี ได้แก่ การบริหารราชการเพื่อบรรลุเป้าหมาย ดังต่อไปนี้

- 1) เกิดประโยชน์สุขของประชาชน
- 2) เกิดผลสัมฤทธิ์ต่อภารกิจของรัฐ
- 3) มีประสิทธิภาพและเกิดความคุ้มค่าในเชิงภารกิจของรัฐ
- 4) ไม่มีขั้นตอนการปฏิบัติงานเกินความจำเป็น
- 5) มีการปรับปรุงภารกิจของส่วนราชการให้ทันต่อสถานการณ์
- 6) ประชาชนได้รับการอำนวยความสะดวกและได้รับการตอบสนองความต้องการ
- 7) มีการประเมินผลการปฏิบัติราชการอย่างสม่ำเสมอ

ยุทธศาสตร์การพัฒนา	จำนวนโครงการ		หมายเหตุ (ร้อยละ)
	จำนวนโครงการที่ ปรากฏอยู่ในแผน (ปี 2556)	จำนวนโครงการที่ ได้ปฏิบัติ (ปี 2556)	
1. ประชาชนอยู่ดีมีสุข	16	13	81.25
2. การพัฒนาคนและสังคมที่มีคุณภาพ	40	34	85.00
3. การบริหารจัดการทรัพยากรธรรมชาติและสิ่งแวดล้อม	1	1	100.00
4. การบริหารกิจการบ้านเมืองที่ดี	10	10	100.00
<b>รวม</b>	<b>67</b>	<b>58</b>	<b>86.56</b>

### 3.3 การประเมินผลการนำแผนพัฒนาไปปฏิบัติในเชิงคุณภาพ

องค์การบริหารส่วนตำบลทุ่งนารี ได้ดำเนินการแก้ไขปัญหาความเดือดร้อน บำบัดทุกข์บำรุงสุข ให้แก่ประชาชนในพื้นที่ ในด้านต่างๆ ในรอบปีงบประมาณ พ.ศ. 2556-2558 ดังนี้

ยุทธศาสตร์การพัฒนา	โครงการ/กิจกรรม	ผลสัมฤทธิ์
1. ประชาชนอยู่ดีมีสุข	<ul style="list-style-type: none"> <li>- การส่งเสริมอาชีพ</li> <li>- การขุดลอกแหล่งน้ำเพื่อการเกษตร</li> <li>- การพัฒนาด้านการคมนาคมและขนส่ง</li> <li>- การพัฒนาสาธารณูปโภคและสาธารณูปการ</li> </ul>	<ul style="list-style-type: none"> <li>- ประชาชนมีอาชีพเสริมเพิ่มรายได้</li> <li>- เกษตรกรได้ใช้น้ำเพื่อการเกษตรอย่างเพียงพอและทั่วถึง</li> <li>- ประชาชนได้รับความสะดวกและปลอดภัยในการคมนาคมและขนส่ง</li> <li>- ประชาชนมีน้ำสะอาดอุปโภคบริโภค</li> <li>- ประชาชนมีไฟฟ้าใช้อย่างเพียงพอและทั่วถึง</li> </ul>
2. การพัฒนาคนและสังคมที่มีคุณภาพ	<ul style="list-style-type: none"> <li>- การจัดสวัสดิการสังคม</li> <li>- การจัดการศึกษา</li> <li>- การพัฒนาด้านสาธารณสุข</li> <li>- การอนุรักษ์ประเพณี วัฒนธรรม และภูมิปัญญาท้องถิ่น</li> <li>- การส่งเสริมกีฬาและนันทนาการ</li> <li>- การส่งเสริมการท่องเที่ยว</li> <li>- การรักษาความปลอดภัยในชีวิตและทรัพย์สิน</li> </ul>	<ul style="list-style-type: none"> <li>- ประชาชนมีคุณภาพชีวิตที่ดี</li> <li>- ประชาชนได้รับการส่งเสริมการศึกษา</li> <li>- ประชาชนมีสุขภาพที่ดี</li> <li>- อนุรักษ์ประเพณี วัฒนธรรมที่ดั้งเดิมของท้องถิ่นให้คงอยู่สืบไป</li> <li>- ประชาชนมีสุขภาพแข็งแรง ห่างไกลจากยาเสพติด</li> <li>- สร้างรายได้จากการท่องเที่ยวให้แก่ชุมชน</li> <li>- ประชาชนได้รับความปลอดภัยในชีวิตและทรัพย์สิน</li> </ul>

ยุทธศาสตร์การพัฒนา	โครงการ/กิจกรรม	ผลสัมฤทธิ์
3. การบริหารจัดการทรัพยากรธรรมชาติและสิ่งแวดล้อม	<ul style="list-style-type: none"> <li>- การอนุรักษ์ทรัพยากรธรรมชาติ</li> <li>- การจัดการสิ่งแวดล้อมและมลพิษต่างๆ</li> </ul>	<ul style="list-style-type: none"> <li>- สร้างจิตสำนึกในการอนุรักษ์ทรัพยากรธรรมชาติและสิ่งแวดล้อมให้แก่ประชาชน</li> <li>- ป้องกันและควบคุมมลพิษต่างๆ</li> </ul>
4. การบริหารกิจการบ้านเมืองที่ดี	<ul style="list-style-type: none"> <li>- สร้างระบบบริหารจัดการบ้านเมืองที่ดี</li> <li>- เพิ่มทักษะในการปฏิบัติงานให้แก่บุคลากร</li> <li>- จัดหาเครื่องมือวัสดุอุปกรณ์ในการปฏิบัติงาน</li> </ul>	<ul style="list-style-type: none"> <li>- ให้บริการที่ดีแก่ประชาชนผู้มาติดต่อราชการ</li> <li>- สร้างความโปร่งใสในการบริหารงาน และเป็นที่ยอมรับของประชาชน</li> <li>- สามารถปฏิบัติงานได้อย่างมีประสิทธิภาพ รวดเร็ว</li> </ul>







## ส่วนที่ 4

### ยุทธศาสตร์และแนวทางการพัฒนาในช่วงสามปี

#### 4.1 วิสัยทัศน์การพัฒนา

“พัฒนาโครงสร้างพื้นฐานให้ก้าวหน้า พัฒนาด้านการศึกษา ศาสนาและวัฒนธรรมให้ก้าวไกล ส่งเสริมและสนับสนุนด้านเศรษฐกิจ เพิ่มรายได้จากการท่องเที่ยว สุขภาพอนามัยของประชาชนได้รับการดูแล”

#### 4.2 พันธกิจการพัฒนา

1. ส่งเสริมและพัฒนาศักยภาพของคน ครอบครัวและชุมชนในการพึ่งตนเองและมีส่วนร่วมในการพัฒนาท้องถิ่น
2. การพัฒนาขีดความสามารถภาคการเกษตรเพื่อเป็นแหล่งปศุสัตว์และพืชผลทางการเกษตรที่มีคุณภาพ
3. การพัฒนาชุมชนน่าอยู่ โครงสร้างพื้นฐาน และการจัดการทรัพยากรธรรมชาติและสิ่งแวดล้อมอย่างยั่งยืน
4. ปรับปรุงและพัฒนาระบบการศึกษาและสาธารณสุข
5. อนุรักษ์และพัฒนาศิลปวัฒนธรรมอันดีงามและภูมิปัญญาท้องถิ่น
6. พัฒนาระบบการบริหารจัดการที่ดี ตลอดจนความมั่นคง ปลอดภัยในชีวิตและทรัพย์สินของประชาชน
7. การส่งเสริมสนับสนุนแนวทางเศรษฐกิจพอเพียง

#### 4.3 เป้าประสงค์การพัฒนา

1. ครอบครัวและชุมชนมีศักยภาพในการพึ่งตนเองและมีส่วนร่วมในการพัฒนาท้องถิ่น
2. ผลผลิตทางการเกษตรมีคุณภาพ สามารถส่งจำหน่ายออกสู่ตลาดทั้งภายในและภายนอกประเทศได้
3. องค์กรปกครองส่วนท้องถิ่นมีระบบสาธารณสุขปโภค สาธารณูปการและโครงสร้างพื้นฐานที่ได้มาตรฐานและเพียงพอ ทรัพยากรธรรมชาติและสิ่งแวดล้อมมีคุณภาพ
4. สนับสนุนกิจกรรมด้านการศึกษาและสาธารณสุข
5. อนุรักษ์และพัฒนาศิลปวัฒนธรรมอันดีงามและภูมิปัญญาท้องถิ่นให้คงอยู่สืบไป
6. สนับสนุนภารกิจด้านการรักษาความสงบเรียบร้อย ความปลอดภัยในชีวิตและทรัพย์สิน และลดอุบัติเหตุจากการใช้รถใช้ถนน
7. สนับสนุนกิจกรรมตามแนวทางเศรษฐกิจพอเพียง

#### 4.4 ยุทธศาสตร์และแนวทางการพัฒนา ประกอบด้วย 4 ยุทธศาสตร์การพัฒนา ดังนี้

##### ยุทธศาสตร์ที่ 1 ประชาชนอยู่ดีมีสุข

แนวทางการพัฒนาที่ 1 การส่งเสริมและสนับสนุนงานด้านเศรษฐกิจพอเพียง

แนวทางการพัฒนาที่ 2 การส่งเสริมงานพัฒนาและสร้างโอกาสในชุมชน

แนวทางการพัฒนาที่ 3 การเสริมสร้างความมั่นคงของชีวิตและทรัพย์สิน

แนวทางการพัฒนาที่ 4 การพัฒนาด้านการบริการสาธารณะ (Public Policy)

##### ยุทธศาสตร์ที่ 2 การพัฒนาคนและสังคมที่มีคุณภาพ

แนวทางการพัฒนาที่ 1 การสร้างสังคมแห่งการเรียนรู้ตลอดชีวิต พัฒนาคนให้มีความรู้คู่คุณธรรม

แนวทางการพัฒนาที่ 2 การอนุรักษ์ สืบทอดประเพณี วัฒนธรรมที่ดั้งเดิมและพัฒนาภูมิปัญญาให้เกิดประโยชน์ต่อการพัฒนาเศรษฐกิจและสังคม

แนวทางการพัฒนาที่ 3 การเสริมสร้างสุขภาวะของประชาชนอย่างครบวงจรและมีคุณภาพมาตรฐาน

แนวทางการพัฒนาที่ 4 ส่งเสริมและพัฒนาการท่องเที่ยว การกีฬา การศึกษา

แนวทางการพัฒนาที่ 5 การส่งเสริมและสงเคราะห์แก่ เด็ก สตรี เยาวชน คนชรา คนพิการ และผู้ด้อยโอกาส

แนวทางการพัฒนาที่ 6 การพัฒนาท้องถิ่นให้เป็นท้องถิ่นที่เข้มแข็งและน่าอยู่

##### ยุทธศาสตร์ที่ 3 การบริหารจัดการทรัพยากรธรรมชาติและสิ่งแวดล้อม

แนวทางการพัฒนาที่ 1 การสร้างสมดุลของการใช้ประโยชน์และการอนุรักษ์เพื่อการพัฒนาที่ยั่งยืน

แนวทางการพัฒนาที่ 2 การคุ้มครองและใช้ประโยชน์ความหลากหลายทางชีวภาพอย่างยั่งยืนและเป็นธรรม

แนวทางการพัฒนาที่ 3 การอนุรักษ์พัฒนาและฟื้นฟูทรัพยากรธรรมชาติ ดิน และป่าไม้ตามแนวพระราชดำริ

แนวทางการพัฒนาที่ 4 การบริหารจัดการน้ำอย่างเป็นระบบ

แนวทางการพัฒนาที่ 5 การบริหารจัดการทรัพยากรธรรมชาติและสิ่งแวดล้อมภายใต้การมีส่วนร่วมของชุมชน

แนวทางการพัฒนาที่ 6 การควบคุมมลพิษจากขยะ น้ำเสีย ฝุ่นละออง กลิ่นและเสียง

##### ยุทธศาสตร์ที่ 4 การบริหารกิจการบ้านเมืองที่ดี

แนวทางการพัฒนาที่ 1 การเพิ่มประสิทธิภาพการบริหารงานของท้องถิ่น

แนวทางการพัฒนาที่ 2 การเสริมสร้างธรรมาภิบาลในองค์กรและชุมชน

แนวทางการพัฒนาที่ 3 การเสริมสร้างความเข้มแข็งกระบวนการมีส่วนร่วมของประชาชนตามระบอบประชาธิปไตย

ยุทธศาสตร์การพัฒนาของ อบต.ทุ่งนารี  
Strategy Map

วิสัยทัศน์

“พัฒนาโครงสร้างพื้นฐานให้ก้าวหน้า พัฒนาด้านการศึกษา ศาสนาและวัฒนธรรมให้ก้าวไกลส่งเสริมและสนับสนุนด้านเศรษฐกิจ เพิ่มรายได้จากการท่องเที่ยว สุขภาพอนามัยของประชาชนได้รับการดูแล”

พันธกิจ

1. ส่งเสริมและพัฒนาศักยภาพของบุคคล ครอบครัว และชุมชนในการพึ่งตนเอง และมีส่วนร่วมในการพัฒนาท้องถิ่น

2. การพัฒนาขีดความสามารถภาคการเกษตรเพื่อเป็นแหล่งปศุสัตว์และพืชผลทางการเกษตรที่มีคุณภาพ การพัฒนาขีดความสามารถภาคการเกษตรเพื่อเป็นแหล่งปศุสัตว์และพืชผลทางการเกษตรที่มีคุณภาพ

3. การพัฒนาชุมชนนำอยู่ โครงสร้างพื้นฐาน และการจัดการทรัพยากรธรรมชาติและสิ่งแวดล้อมอย่างยั่งยืน

4.ปรับปรุงและพัฒนา ระบบการศึกษา และสาธารณสุข

5. อนุรักษ์และพัฒนา ศิลปวัฒนธรรมอันดีงามและภูมิปัญญาท้องถิ่น

6. พัฒนา ระบบการบริหารจัดการที่ดี ตลอดจนความมั่นคงปลอดภัยในชีวิตและทรัพย์สินของประชาชน

7. สนับสนุนกิจกรรมตามแนวทางเศรษฐกิจพอเพียง

เป้าประสงค์

1.ครอบครัว และชุมชนมีศักยภาพในการพึ่งตนเอง และมีส่วนร่วมในการพัฒนาท้องถิ่น

2. ผลผลิตทางการเกษตรมีคุณภาพ สามารถส่งจำหน่ายออกสู่ตลาดทั้งภายในและภายนอกประเทศได้

3. องค์กรปกครองส่วนท้องถิ่นมีระบบสาธารณสุขภาคสาธารณสุขและโครงสร้างพื้นฐานที่ได้มาตรฐานและเพียงพอทรัพยากรธรรมชาติและสิ่งแวดล้อมมีคุณภาพ

4.สนับสนุนกิจกรรมด้าน การศึกษา และสาธารณสุข

5.อนุรักษ์และพัฒนา ศิลปวัฒนธรรมอันดีงามและภูมิปัญญาท้องถิ่นให้คงอยู่สืบไป

6. สนับสนุนการกีดกัน การรักษาความสงบเรียบร้อย ความปลอดภัยในชีวิตและทรัพย์สินและลดอุบัติเหตุจากการใช้รถใช้ถนน

7. สนับสนุนกิจกรรมตามแนวทางเศรษฐกิจพอเพียง

ยุทธศาสตร์

1.ประชาชนอยู่ดีมีสุข

2. การพัฒนาคนและสังคมที่มีคุณภาพ

3. การบริหารจัดการทรัพยากรธรรมชาติและสิ่งแวดล้อม

4.การบริหารกิจการบ้านเมืองที่ดี

แนวทางการพัฒนา

1. การส่งเสริมและสนับสนุนงานด้านเศรษฐกิจพอเพียง  
2. การส่งเสริมงานพัฒนาและสร้างโอกาสในชุมชน  
3. การเสริมสร้างความมั่นคงของชีวิตและทรัพย์สิน  
4. การพัฒนาด้านการบริการสาธารณะ (Public Policy)

1. การสร้างสังคมแห่งการเรียนรู้ตลอดชีวิต พัฒนาคนให้มีความรู้คู่คุณธรรม  
2. การอนุรักษ์ สืบทอดประเพณี วัฒนธรรมที่ดีงามและพัฒนาภูมิปัญญาให้เกิดประโยชน์ต่อการพัฒนาเศรษฐกิจและสังคม  
3. การเสริมสร้างสุขภาวะของประชาชนอย่างครบวงจรและมีคุณภาพมาตรฐาน  
4. ส่งเสริมและพัฒนาการท่องเที่ยว การกีฬา การศึกษา  
5. การส่งเสริมและสงเคราะห์แก่ เด็ก สตรี เยาวชน คนชรา คนพิการ และผู้ด้อยโอกาส  
6. การพัฒนาท้องถิ่นให้เป็นท้องถิ่นที่เข้มแข็งและน่าอยู่

1. การสร้างสมดุลของการใช้ประโยชน์และการอนุรักษ์เพื่อการพัฒนาที่ยั่งยืน  
2. การคุ้มครองและใช้ประโยชน์ความหลากหลายทางชีวภาพอย่างยั่งยืนและเป็นธรรม  
3. การอนุรักษ์พัฒนาและฟื้นฟูทรัพยากรธรรมชาติ ดิน และ ป่าไม้ตามแนวพระราชดำริ  
4. การบริหารจัดการน้ำอย่างเป็นระบบ  
5. การบริหารจัดการทรัพยากรธรรมชาติและสิ่งแวดล้อมภายใต้การมีส่วนร่วมของชุมชน  
6. การควบคุมมลพิษจากขยะ น้ำเสีย ฝุ่นละออง กลิ่นและเสียง

1. การเพิ่มประสิทธิภาพการบริหารงานของท้องถิ่น  
2. การเสริมสร้างธรรมาภิบาลในองค์กรและชุมชน  
3. การเสริมสร้างความเข้มแข็งกระบวนการมีส่วนร่วมของ

## 4.6 นโยบายผู้บริหาร

นายสุชีพ รุ่งกลิ่น นายกองค์การบริหารส่วนตำบลทุ่งนารี ได้แถลงนโยบายต่อสภาองค์การบริหารส่วนตำบลทุ่งนารี เมื่อวันที่ 31 ตุลาคม 2556 โดยได้เล็งเห็นถึงความสำคัญในการพัฒนาศักยภาพทรัพยากรในเขตองค์การบริหารส่วนตำบลที่จะต้องแข่งขันในด้านต่างๆ ในอนาคต เช่น ด้านแหล่งน้ำ ด้านเศรษฐกิจ ด้านโครงสร้างพื้นฐาน ด้านสังคมสาธารณสุข ด้านการศึกษา ศาสนา วัฒนธรรม การกีฬา และนันทนาการ ด้านทรัพยากรธรรมชาติและสิ่งแวดล้อม ด้านการเมืองการบริหาร ซึ่งนโยบายที่จะใช้เป็นแนวทางในการปฏิบัติราชการแยกออกได้เป็น 8 แผนงาน ดังนี้

### 1. โครงสร้างพื้นฐาน

เพื่อปรับปรุงการคมนาคม และการบริการสาธารณะ ขั้นพื้นฐานให้ได้มาตรฐาน นำความสะดวกสบายสู่ตำบลทุ่งนารี ต่อไป

1.1 ก่อสร้างถนนคอนกรีตและลาดยาง ถนนสายหลักของตำบล หมู่บ้านให้ได้มากที่สุด ในแต่ละปี และจัดซื้อรถแบ็คโฮขนาดเล็ก รถดั้ม เพื่อซ่อมแซมถนนลูกรังภายในตำบล ให้มีสภาพการใช้งานสมบูรณ์ตลอดปี

1.2 ขยายเขตไฟฟ้าและปรับปรุงไฟฟ้าหมู่บ้าน ขยายเขตไฟฟ้าสาธารณะให้ครอบคลุมทั้งตำบล

1.3 ปรับปรุงระบบประปาภูเขาและประปาหมู่บ้าน ให้มีความสะอาดใช้ได้ตลอดปี โดยจัดตั้งกองประปา เพื่อดูแลระบบประปาโดยตรง

1.4 ก่อสร้าง ปรับปรุงทางระบายน้ำภายในตำบลให้มีคุณภาพ

### 2. การท่องเที่ยว กีฬา ศาสนาและวัฒนธรรม

2.1 ส่งเสริมการออกกำลังกาย เพื่อสุขภาพและพัฒนากีฬาประเภทต่าง ๆ เพื่อพัฒนาสู่ความเป็นเลิศ

2.2 ส่งเสริมสนับสนุนการท่องเที่ยวเชิงเกษตร เชิงวัฒนธรรม เชิงนิเวศน์ และพัฒนาสถานที่ท่องเที่ยวภายในตำบล

2.3 ส่งเสริมกิจกรรมทางศาสนา ประเพณี และวัฒนธรรม ภูมิปัญญาท้องถิ่น

### 3. ด้านเศรษฐกิจ

ส่งเสริมพัฒนาเศรษฐกิจและสร้างรายได้ของประชาชน เพื่อยกระดับคุณภาพชีวิตที่ดีขึ้น

3.1 ส่งเสริมสนับสนุนกลุ่มอาชีพ เพื่อการผลิตและแปรรูปผลิตภัณฑ์สินค้าชุมชน

3.2 ส่งเสริมการเกษตรแบบผสมผสาน เกษตรทางเลือกและเกษตรอินทรีย์ ส่งเสริมการเรียนรู้ภาคเกษตร

3.3 จัดตั้งตลาดชุมชนทางการเกษตร เพื่อให้ประชาชนในพื้นที่ได้มีสถานที่จำหน่ายสินค้าทางการเกษตร

#### 4. การศึกษา

เพื่อส่งเสริมและยกระดับการศึกษาในระดับต่าง ๆ ให้มีคุณภาพที่ดีขึ้น

4.1 ยกระดับศูนย์พัฒนาเด็กเล็กให้ได้มาตรฐาน ทั้งด้านการเรียนการสอน และด้านอาคารสถานที่

4.2 สนับสนุนการศึกษาทั้งในและนอกระบบให้มีคุณภาพ

4.3 สนับสนุนให้วัด และมีสยิตเป็นศูนย์กลางในการพัฒนาคุณธรรมและจริยธรรม

4.4 จัดบริการแหล่งเรียนรู้ ข้อมูลข่าวสารภายในตำบล และสนับสนุนศูนย์อินเทอร์เน็ตตำบล

#### 5. ด้านสังคม

เพื่อพัฒนาคุณภาพชีวิต สังคม ให้ประชาชนมีความเข้มแข็ง และปลอดภัยในชีวิตและทรัพย์สิน

5.1 ปรับปรุงและสนับสนุนศูนย์ อปพร. ทั้งด้านเครื่องมือและสวัสดิการ อปพร. และตำรวจชุมชน

5.2 สนับสนุนความร่วมมือระหว่างปกครอง ชุมชน และท้องถิ่น

5.3 สนับสนุนมาตรการป้องกันและแก้ไขปัญหาเสพติด

#### 6. ด้านสาธารณสุข

เพื่อให้ประชาชนมีคุณภาพที่ดีขึ้น ทั้งร่างกายและจิตใจ

6.1 จัดบริการด้านการแพทย์ และสาธารณสุขชุมชน โดยจัดจ้างแพทย์ผู้เชี่ยวชาญเฉพาะด้านลงสู่สถานีอนามัยในเขตบริการ

6.2 ส่งเสริมการออกกำลังกาย เพื่อสุขภาพแก่คนทุกวัย

6.3 ส่งเสริมและสนับสนุนกิจกรรม อสม.

#### 7. ด้านบริหารจัดการทรัพยากรธรรมชาติและสิ่งแวดล้อม

เพื่อให้เกิดสมดุลระหว่างการใช้ประโยชน์และการพัฒนาที่ยั่งยืน และรู้จักหวงแหนทรัพยากรธรรมชาติ

7.1 ส่งเสริม สนับสนุนสร้างเครือข่าย การอนุรักษ์และฟื้นฟูธรรมชาติและสิ่งแวดล้อม

7.2 สนับสนุนการอนุรักษ์ และฟื้นฟูธรรมชาติและ โดยอาศัยกระบวนการมีส่วนร่วมของประชาชนหน่วยงานราชการปกครองและท้องถิ่น

7.3 บริหารจัดการ ด้านขยะมูลฝอยอย่างมีประสิทธิภาพ โดยจัดซื้อรถเก็บขยะ สถานที่กำจัดและทำลายขยะมูลฝอย

7.4 ปรับปรุงแหล่งน้ำ คู คลอง หนอง บึง ให้สามารถใช้ประโยชน์ได้

## 8. ด้านบริหารจัดการ และการเมือง

เพื่อเพิ่มประสิทธิภาพการบริหารงาน ขององค์กรโดยเน้นการทำงานเชิงรุกและมีทิศทางที่ชัดเจน โดยยึดหลักธรรมาภิบาล

- 8.1 บริหารจัดการ โดยยึดหลักธรรมาภิบาล โปร่งใส ตรวจสอบได้
- 8.2 สนับสนุนบุคลากร เพื่อการพัฒนาให้มีความก้าวหน้าในตำแหน่งและหน้าที่
- 8.3 จัดตั้งสถานีวิทยุชุมชน เพื่อให้ชุมชนรู้ข้อมูลข่าวสาร การทำงานของท้องถิ่น







## ส่วนที่ 5 การนำแผนพัฒนาสามปีไปสู่การปฏิบัติ

รายละเอียดโครงการพัฒนา

แผนพัฒนาสามปี (พ.ศ. 2558-2560)

องค์การบริหารส่วนตำบลทุ่งนารี

ยุทธศาสตร์จังหวัดที่ 1 การเพิ่มขีดความสามารถภาคเกษตร อุตสาหกรรมต่อเนื่องจากการเกษตรและผลิตภัณฑ์ชุมชน และท้องถิ่น

-ยุทธศาสตร์การพัฒนาของ อปท. ในเขตจังหวัด ที่ 1 การเพิ่มขีดความสามารถภาคเกษตร อุตสาหกรรมต่อเนื่องจากการเกษตรและผลิตภัณฑ์ชุมชน และท้องถิ่น

### 1. ยุทธศาสตร์ประชาชนอยู่ดีมีสุข

#### 1.1 แนวทางการพัฒนา ส่งเสริมและสนับสนุนงานด้านเศรษฐกิจพอเพียง

ที่	โครงการ	วัตถุประสงค์	เป้าหมาย (ผลผลิตของโครงการ)	งบประมาณและที่มา			ตัวชี้วัด (KPI)	ผลลัพธ์ที่คาดว่าจะได้รับ	หน่วยงานที่รับผิดชอบ
				2558 (บาท)	2559 (บาท)	2560 (บาท)			
1	ส่งเสริมและสนับสนุนอาชีพตามหลักปรัชญาเศรษฐกิจพอเพียงให้แก่ประชาชน	เพื่อสร้างเสริมอาชีพให้แก่ประชาชน เด็ก เยาวชน ผู้สูงอายุ และผู้พิการ	สนับสนุนปัจจัยการผลิต, ความรู้/เทคโนโลยี โดยการฝึกอบรม หรือศึกษาดูงานเกี่ยวกับการส่งเสริมอาชีพให้แก่ประชาชน เช่น งานจักสาน, เพาะเห็ด, งานหัตถกรรม, ทำขนม ฯลฯ	50,000	-	-	จำนวนผู้เข้าร่วมโครงการ	ประชาชนมีรายได้เพิ่มขึ้น	สำนักงานปลัด
2	ก่อสร้างศูนย์เรียนรู้เศรษฐกิจพอเพียง	เพื่อเป็นแหล่งเรียนรู้ด้านเศรษฐกิจพอเพียงของตำบล	ก่อสร้างศูนย์เรียนรู้เศรษฐกิจพอเพียง ม.7 บ้านโหล๊ะหาร จำนวน 1 แห่ง	300,000	-	-	จำนวนผู้ใช้บริการ	ประชาชนมีรายได้เพิ่มขึ้น	สำนักงานปลัด
3	ก่อสร้างโรงเรือนเพื่อการผลิต / แปรรูปของกลุ่มต่างๆ	เพื่อให้กลุ่มเกษตรกรมีสถานที่ในการผลิต และแปรรูปผลผลิตทางการเกษตร	ก่อสร้างโรงเรือนเพื่อการผลิตและแปรรูป ของกลุ่มต่างๆ	-	-	300,000	จำนวนโรงเรือนที่ก่อสร้าง	มีโรงเรือนเพื่อการผลิตแปรรูป ฯลฯ ที่ได้มาตรฐาน	สำนักงานปลัด

ยุทธศาสตร์จังหวัดที่ 1 การเพิ่มขีดความสามารถภาคเกษตร อุตสาหกรรมต่อเนื่องจากการเกษตรและผลิตภัณฑ์ชุมชน และท้องถิ่น

-ยุทธศาสตร์การพัฒนาของ อปท. ในเขตจังหวัด ที่ 1 การเพิ่มขีดความสามารถภาคเกษตร อุตสาหกรรมต่อเนื่องจากการเกษตรและผลิตภัณฑ์ชุมชน และท้องถิ่น

1. ยุทธศาสตร์ประชาชนอยู่ดีมีสุข

1.1 แนวทางการพัฒนา ส่งเสริมและสนับสนุนงานด้านเศรษฐกิจพอเพียง

ที่	โครงการ	วัตถุประสงค์	เป้าหมาย (ผลผลิตของโครงการ)	งบประมาณและที่มา			ตัวชี้วัด (KPI)	ผลลัพธ์ที่คาดว่าจะได้รับ	หน่วยงานที่รับผิดชอบ
				2558 (บาท)	2559 (บาท)	2560 (บาท)			
4	ส่งเสริมการปลูกปาล์มน้ำมันหรือ ยางพาราในเขตพื้นที่สาธารณะ ภายในตำบล	เพื่อพัฒนาพื้นที่สาธารณะ ที่รกร้างว่างเปล่าให้เกิด ประโยชน์	ปลูกและบำรุงรักษาปาล์มน้ำมัน หรือยางพาราในเขตพื้นที่ สาธารณะภายในตำบล	200,000	-	-	จำนวนผลผลิต ต่อไร่	สร้างรายได้เพื่อพัฒนา ตำบล	สำนักงานปลัด
5	จัดตั้งคลังเสบียงสัตว์ประจำตำบล	เพื่อช่วยเหลือเกษตรกร ผู้เลี้ยงสัตว์ที่ประสบภัย ธรรมชาติ	จัดตั้งคลังเสบียงสัตว์ประจำตำบล จำนวน 1 แห่ง	-	30,000	-	จำนวน เกษตรกรที่ ได้รับการ ช่วยเหลือ	เกษตรกรผู้เลี้ยงสัตว์ ที่ประสบภัยธรรมชาติ ได้รับการช่วยเหลือ	สำนักงานปลัด
6	ส่งเสริมการผลิตปุ๋ยชีวภาพ/ ปุ๋ยอินทรีย์เคมี/ปุ๋ยอินทรีย์ชีวภาพ	เพื่อให้เกษตรกรได้ใช้ปุ๋ย ในราคาถูก	ส่งเสริมให้เกษตรกรผลิต ปุ๋ยชีวภาพใช้เองในครัวเรือน	-	90,000	-	จำนวน ครัวเรือนที่ ผลิตปุ๋ยใช้เอง	เกษตรกรสามารถลด รายจ่ายจากการซื้อปุ๋ย	สำนักงานปลัด
7	สนับสนุนศูนย์บริการและถ่ายทอด เทคโนโลยีการเกษตรประจำตำบล	เพื่อสนับสนุนการดำเนินงาน ของศูนย์บริการและถ่ายทอด เทคโนโลยีการเกษตรประจำตำบล	สนับสนุนการดำเนินงานของ ศูนย์บริการและถ่ายทอดเทคโนโลยีฯ	50,000	-	-	จำนวน กิจกรรม ของศูนย์ฯ	ภาคการเกษตรได้รับ การพัฒนา	สำนักงานปลัด

ยุทธศาสตร์จังหวัดที่ 1 การเพิ่มขีดความสามารถภาคเกษตร อุตสาหกรรมต่อเนื่องจากการเกษตรและผลิตภัณฑ์ชุมชน และท้องถิ่น

-ยุทธศาสตร์การพัฒนาของ อปท. ในเขตจังหวัด ที่ 1 การเพิ่มขีดความสามารถภาคเกษตร อุตสาหกรรมต่อเนื่องจากการเกษตรและผลิตภัณฑ์ชุมชน และท้องถิ่น

1. ยุทธศาสตร์ประชาชนอยู่ดีมีสุข

1.1 แนวทางการพัฒนา ส่งเสริมและสนับสนุนงานด้านเศรษฐกิจพอเพียง

ที่	โครงการ	วัตถุประสงค์	เป้าหมาย (ผลผลิตของโครงการ)	งบประมาณและที่มา			ตัวชี้วัด (KPI)	ผลลัพธ์ที่คาดว่าจะได้รับ	หน่วยงานที่รับผิดชอบ
				2558 (บาท)	2559 (บาท)	2560 (บาท)			
8	ขุดลอกเหมืองน้ำสายควนหยี - หนองสีพัด ม.1	เพื่อแก้ไขปัญหาแหล่งน้ำตื้นเขินและน้ำเพื่อการเกษตรไม่เพียงพอ	กว้าง 2 ม. ยาว 3,000 ม. ลึก 1 ม.	-	-	113,000	จำนวนแหล่งน้ำที่ได้รับการขุดลอก	เกษตรกรมีน้ำใช้เพื่อการเกษตรอย่างทั่วถึง	กองช่าง
9	ขุดลอกคลองหลง-คลองยางแดง ม.1	"	กว้าง 50 ม. ยาว 5,000 ม. ลึก 1 ม.	-	-	4,712,500	จำนวนแหล่งน้ำที่ได้รับการขุดลอก	"	กองช่าง
10	ขุดลอกคลองห้วยโอน ม.1	"	กว้าง 6 ม. ยาว 3,000 ม. ลึก 2 ม.	-	-	200,000	จำนวนแหล่งน้ำที่ได้รับการขุดลอก	"	กองช่าง
11	ขุดลอกควนนายเพลลา ม.1	"	กว้าง 1.50 ม. ยาว 2,500 ม. ลึก 2,500 ม.	140,000	-	-	จำนวนแหล่งน้ำที่ได้รับการขุดลอก	"	กองช่าง

ยุทธศาสตร์จังหวัดที่ 1 การเพิ่มขีดความสามารถภาคเกษตร อุตสาหกรรมต่อเนื่องจากการเกษตรและผลิตภัณฑ์ชุมชน และท้องถิ่น

-ยุทธศาสตร์การพัฒนาของ อปท. ในเขตจังหวัด ที่ 1 การเพิ่มขีดความสามารถภาคเกษตร อุตสาหกรรมต่อเนื่องจากการเกษตรและผลิตภัณฑ์ชุมชน และท้องถิ่น

1. ยุทธศาสตร์ประชาชนอยู่ดีมีสุข

1.1 แนวทางการพัฒนา ส่งเสริมและสนับสนุนงานด้านเศรษฐกิจพอเพียง

ที่	โครงการ	วัตถุประสงค์	เป้าหมาย (ผลผลิตของโครงการ)	งบประมาณและที่มา			ตัวชี้วัด (KPI)	ผลลัพธ์ที่คาดว่าจะได้รับ	หน่วยงานที่รับผิดชอบ
				2558 (บาท)	2559 (บาท)	2560 (บาท)			
12	ขุดลอกคูระบายน้ำสายบ้านนายประเสริฐ แก้วเกลี้ยง ม.2	เพื่อแก้ไขปัญหาแหล่งน้ำตื้นเขินและน้ำเพื่อการเกษตรไม่เพียงพอ	กว้าง 0.80 ม. ยาว 500 ม. พร้อมฝั่งท่อมอก. ขนาด ๑ 1 ม.	-	-	40,000	จำนวนแหล่งน้ำที่ได้รับการขุดลอก	เกษตรกรมีน้ำใช้เพื่อการเกษตรอย่างทั่วถึง	กองช่าง
13	ขุดลอกเหมืองน้ำสายทุ่งคลองควาย ม.2-ม.9	"	กว้าง 4 ม. ยาว 1,000 ม. ลึก 1.50 ม.	-	-	132,000	จำนวนแหล่งน้ำที่ได้รับการขุดลอก	"	กองช่าง
14	ขุดลอกเหมืองน้ำสายสามแยกบ้านทุ่งนารี - ร.ร บ้านทุ่งนารี ม.3	"	กว้าง 0.50 ม. ยาว 300 ม. ลึก 0.50 ม.	-	-	50,000	จำนวนแหล่งน้ำที่ได้รับการขุดลอก	"	กองช่าง
15	ขุดลอกเหมืองน้ำสายวัดทุ่งนารี - โคกวา ม.3	"	กว้าง 1 ม. ยาว 1,000 ม.	-	-	100,000	จำนวนแหล่งน้ำที่ได้รับการขุดลอก	"	กองช่าง

ยุทธศาสตร์จังหวัดที่ 1 การเพิ่มขีดความสามารถภาคเกษตร อุตสาหกรรมต่อเนื่องจากการเกษตรและผลิตภัณฑ์ชุมชน และท้องถิ่น

-ยุทธศาสตร์การพัฒนาของ อปท. ในเขตจังหวัด ที่ 1 การเพิ่มขีดความสามารถภาคเกษตร อุตสาหกรรมต่อเนื่องจากการเกษตรและผลิตภัณฑ์ชุมชน และท้องถิ่น

1. ยุทธศาสตร์ประชาชนอยู่ดีมีสุข

1.1 แนวทางการพัฒนา ส่งเสริมและสนับสนุนงานด้านเศรษฐกิจพอเพียง

ที่	โครงการ	วัตถุประสงค์	เป้าหมาย (ผลผลิตของโครงการ)	งบประมาณและที่มา			ตัวชี้วัด (KPI)	ผลลัพธ์ที่คาดว่าจะได้รับ	หน่วยงานที่รับผิดชอบ
				2558 (บาท)	2559 (บาท)	2560 (บาท)			
16	ขุดลอกทำนบ ม.3-ม.5	เพื่อแก้ไขปัญหาแหล่งน้ำ ตื้นเขินและน้ำเพื่อการ เกษตรไม่เพียงพอ	กว้าง 2 ม. ยาว 1,500 ม. ลึก 2 ม.	-	-	120,000	จำนวนแหล่งน้ำ ที่ได้รับการ ขุดลอก	เกษตรกรมีน้ำใช้เพื่อ การเกษตรอย่างทั่วถึง	กองช่าง
17	ขุดลอกและก่อสร้างฝายกั้นน้ำ ห้วยสายบ้านป่าบก ม.4	"	กว้าง 4 ม. ยาว 1,000 ม. ลึก 2 ม.	-	-	160,000	จำนวนฝาย ที่เพิ่มขึ้น	"	กองช่าง
18	ขุดลอกเหมืองน้ำสายแม่เหล็กชั้น ม.5	"	กว้าง 1 ม. ยาว 3,000 ม. ลึก 1 ม.	-	-	60,000	จำนวนแหล่งน้ำ ที่ได้รับการ ขุดลอก	"	กองช่าง
19	ขุดลอกเหมืองน้ำสายป้อม ชรบ.- วังมอ ม.5	"	กว้าง 1.50 ม. ยาว 3,000 ม. ลึก 1 ม.	-	-	85,000	จำนวนแหล่งน้ำ ที่ได้รับการ ขุดลอก	"	กองช่าง

ยุทธศาสตร์จังหวัดที่ 1 การเพิ่มขีดความสามารถภาคเกษตร อุตสาหกรรมต่อเนื่องจากการเกษตรและผลิตภัณฑ์ชุมชน และท้องถิ่น

-ยุทธศาสตร์การพัฒนาของ อปท. ในเขตจังหวัด ที่ 1 การเพิ่มขีดความสามารถภาคเกษตร อุตสาหกรรมต่อเนื่องจากการเกษตรและผลิตภัณฑ์ชุมชน และท้องถิ่น

1. ยุทธศาสตร์ประชาชนอยู่ดีมีสุข

1.1 แนวทางการพัฒนา ส่งเสริมและสนับสนุนงานด้านเศรษฐกิจพอเพียง

ที่	โครงการ	วัตถุประสงค์	เป้าหมาย (ผลผลิตของโครงการ)	งบประมาณและที่มา			ตัวชี้วัด (KPI)	ผลลัพธ์ที่คาดว่าจะได้รับ	หน่วยงานที่รับผิดชอบ
				2558 (บาท)	2559 (บาท)	2560 (บาท)			
20	ขุดลอกคลองยางแดง ม.5-ม.9	เพื่อแก้ไขปัญหาแหล่งน้ำ ตื้นเขินและน้ำเพื่อการ เกษตรไม่เพียงพอ	กว้าง 6 ม. ยาว 1,000 ม.	-	-	180,000	จำนวนแหล่งน้ำ ที่ได้รับการ ขุดลอก	เกษตรกรมีน้ำใช้เพื่อ การเกษตรอย่างทั่วถึง	กองช่าง
21	ขุดลอกวัชพืชทำนบคลองยางแดง ม.6	"	กว้าง 50 ม. ยาว 2,000 ม.	-	300,000	-	จำนวนแหล่งน้ำ ที่ได้รับการ ขุดลอก	"	กองช่าง
22	ขุดลอกเหมืองน้ำสายควนหินแทน - เหมืองตะกั่ว ม.6	"	ยาว 2,000 ม. พร้อมฝังท่อ จำนวน 1 จุด	-	-	38,000	จำนวนแหล่งน้ำ ที่ได้รับการ ขุดลอก	"	กองช่าง
23	ขุดลอกพร้อมสร้างฝายแม่โต๊ะ เคย ม.6	"	กว้าง 10 ม. ยาว 2,000 ม. สูง 2 ม.	-	200,000	-	จำนวนฝาย ที่เพิ่มขึ้น	"	กองช่าง

ยุทธศาสตร์จังหวัดที่ 1 การเพิ่มขีดความสามารถภาคเกษตร อุตสาหกรรมต่อเนื่องจากการเกษตรและผลิตภัณฑ์ชุมชน และท้องถิ่น

-ยุทธศาสตร์การพัฒนาของ อปท. ในเขตจังหวัด ที่ 1 การเพิ่มขีดความสามารถภาคเกษตร อุตสาหกรรมต่อเนื่องจากการเกษตรและผลิตภัณฑ์ชุมชน และท้องถิ่น

1. ยุทธศาสตร์ประชาชนอยู่ดีมีสุข

1.1 แนวทางการพัฒนา ส่งเสริมและสนับสนุนงานด้านเศรษฐกิจพอเพียง

ที่	โครงการ	วัตถุประสงค์	เป้าหมาย (ผลผลิตของโครงการ)	งบประมาณและที่มา			ตัวชี้วัด (KPI)	ผลลัพธ์ที่คาดว่าจะได้รับ	หน่วยงานที่รับผิดชอบ
				2558 (บาท)	2559 (บาท)	2560 (บาท)			
24	ขุดลอกคูระบายน้ำสายควน ชีแรด-ทุ่งเสม็ด ม.6	เพื่อแก้ไขปัญหาแหล่งน้ำ ตื้นเขินและน้ำเพื่อการ เกษตรไม่เพียงพอ	กว้าง 1 ม. ยาว 4,000 ม. ลึก 1 ม.	200,000	-	-	จำนวนแหล่งน้ำ น้ำที่ได้รับการ ขุดลอก	เกษตรกรมีน้ำใช้เพื่อ การเกษตรอย่างทั่วถึง	กองช่าง
25	ขุดลอกอ่างเก็บน้ำควนชีแรด ม.6	"	กว้าง 40 ม. ยาว 2,000 ม. ลึก 2 ม.	305,000	-	-	จำนวนแหล่งน้ำ น้ำที่ได้รับการ ขุดลอก	"	กองช่าง
26	ขุดลอกควนชีแรด -ห้วยสะบ้า ม.6	"	กว้าง 6 ม. ยาว 3,000 ม. ลึก 2 ม.	200,000	-	-	จำนวนแหล่งน้ำ ที่ได้รับการ ขุดลอก	"	กองช่าง
27	ขุดลอกคูระบายน้ำสายสามแยก ควนชีแรด-คลองป่าบอน ม.6	"	กว้าง 2 ม. ยาว 250 ม.	150,000	-	-	จำนวนแหล่งน้ำ ที่ได้รับการ ขุดลอก	"	กองช่าง

ยุทธศาสตร์จังหวัดที่ 1 การเพิ่มขีดความสามารถภาคเกษตร อุตสาหกรรมต่อเนื่องจากการเกษตรและผลิตภัณฑ์ชุมชน และท้องถิ่น

-ยุทธศาสตร์การพัฒนาของ อปท. ในเขตจังหวัด ที่ 1 การเพิ่มขีดความสามารถภาคเกษตร อุตสาหกรรมต่อเนื่องจากการเกษตรและผลิตภัณฑ์ชุมชน และท้องถิ่น

1. ยุทธศาสตร์ประชาชนอยู่ดีมีสุข

1.1 แนวทางการพัฒนา ส่งเสริมและสนับสนุนงานด้านเศรษฐกิจพอเพียง

ที่	โครงการ	วัตถุประสงค์	เป้าหมาย (ผลผลิตของโครงการ)	งบประมาณและที่มา			ตัวชี้วัด (KPI)	ผลลัพธ์ที่คาดว่าจะได้รับ	หน่วยงานที่รับผิดชอบ
				2558 (บาท)	2559 (บาท)	2560 (บาท)			
28	ก่อสร้างเหมืองส่งน้ำสายเหมืองส่งน้ำ ปตร. ม.7 - คลองยางแดง ม.6	เพื่อแก้ไขปัญหาแหล่งน้ำต้นเขินและน้ำเพื่อการเกษตรไม่เพียงพอ	กว้าง 1.5 ม. ยาว 300 ม.	200,000	-	-	จำนวนแหล่งน้ำที่ได้รับการขุดลอก	เกษตรกรมีน้ำใช้เพื่อการเกษตรอย่างทั่วถึง	กองช่าง
29	ขุดลอกทำนบปลา-ป่าช้า ม.7	"	กว้าง 40 ม. ยาว 80 ม. ลึก 2 ม.	125,000	-	-	จำนวนแหล่งน้ำที่ได้รับการขุดลอก	"	กองช่าง
30	ขุดลอกทำนบนายจูล้ำพร้อมประตูระบายน้ำ ม.7	"	กว้าง 15 ม. ยาว 100 ม.	320,000	-	-	จำนวนแหล่งน้ำที่ได้รับการขุดลอก	"	กองช่าง
31	ขุดลอกบึงไผ่ล้อม ม.7	"	กว้าง 50 ม. ยาว 200 ม.	-	190,000	-	จำนวนแหล่งน้ำที่ได้รับการขุดลอก	"	กองช่าง



ยุทธศาสตร์จังหวัดที่ 1 การเพิ่มขีดความสามารถภาคเกษตร อุตสาหกรรมต่อเนื่องจากการเกษตรและผลิตภัณฑ์ชุมชน และท้องถิ่น

-ยุทธศาสตร์การพัฒนาของ อปท. ในเขตจังหวัด ที่ 1 การเพิ่มขีดความสามารถภาคเกษตร อุตสาหกรรมต่อเนื่องจากการเกษตรและผลิตภัณฑ์ชุมชน และท้องถิ่น

1. ยุทธศาสตร์ประชาชนอยู่ดีมีสุข

1.1 แนวทางการพัฒนา ส่งเสริมและสนับสนุนงานด้านเศรษฐกิจพอเพียง

ที่	โครงการ	วัตถุประสงค์	เป้าหมาย (ผลผลิตของโครงการ)	งบประมาณและที่มา			ตัวชี้วัด (KPI)	ผลลัพธ์ที่คาดว่าจะได้รับ	หน่วยงานที่รับผิดชอบ
				2558 (บาท)	2559 (บาท)	2560 (บาท)			
32	ขุดลอกพรุหลุมพี ม.7	เพื่อแก้ไขปัญหาแหล่งน้ำ ตื้นเขินและน้ำเพื่อการ เกษตรไม่เพียงพอ	กว้าง 40 ม. ยาว 100 ม.	100,000	-	-	จำนวนแหล่งน้ำ ที่ได้รับการ ขุดลอก	เกษตรกรมีน้ำใช้เพื่อ การเกษตรอย่างทั่วถึง	กองช่าง
33	ขุดลอกเหมืองส่งน้ำพรุหลุมพี - ชลประทาน ม.7	"	กว้าง 1 ม. ยาว 1,500 ม. ลึก 1 ม.	40,000	-	-	จำนวนแหล่งน้ำ ที่ได้รับการ ขุดลอก	"	กองช่าง
34	ขุดลอกหนองน้ำร่วมใจ ม.7-ม.8	"	กว้าง 50 ม. ยาว 1,500 ม. ลึก 1 ม.	100,000	-	-	จำนวนแหล่งน้ำ ที่ได้รับการ ขุดลอก	"	กองช่าง
35	ขุดลอกคูระบายน้ำริมถนน ม.8	"	กว้าง 1 ม. ยาว 3,000 ม. ลึก 1 ม.	60,000	-	-	จำนวนแหล่งน้ำ ที่ได้รับการ ขุดลอก	"	กองช่าง

ยุทธศาสตร์จังหวัดที่ 1 การเพิ่มขีดความสามารถภาคเกษตร อุตสาหกรรมต่อเนื่องจากการเกษตรและผลิตภัณฑ์ชุมชน และท้องถิ่น

-ยุทธศาสตร์การพัฒนาของ อปท. ในเขตจังหวัด ที่ 1 การเพิ่มขีดความสามารถภาคเกษตร อุตสาหกรรมต่อเนื่องจากการเกษตรและผลิตภัณฑ์ชุมชน และท้องถิ่น

1. ยุทธศาสตร์ประชาชนอยู่ดีมีสุข

1.1 แนวทางการพัฒนา ส่งเสริมและสนับสนุนงานด้านเศรษฐกิจพอเพียง

ที่	โครงการ	วัตถุประสงค์	เป้าหมาย (ผลผลิตของโครงการ)	งบประมาณและที่มา			ตัวชี้วัด (KPI)	ผลลัพธ์ที่คาดว่าจะได้รับ	หน่วยงานที่รับผิดชอบ
				2558 (บาท)	2559 (บาท)	2560 (บาท)			
36	ขุดลอกคูระบายน้ำสายหารบัว - บ่อสน ม.9	เพื่อแก้ไขปัญหาแหล่งน้ำตื้นเขินและน้ำเพื่อการเกษตรไม่เพียงพอ	กว้าง 3 ม. ยาว 200 ม.	30,000	-	-	จำนวนแหล่งน้ำที่ได้รับการขุดลอก	เกษตรกรมีน้ำใช้เพื่อการเกษตรอย่างทั่วถึง	กองช่าง
37	ขุดลอกและก่อสร้างฝายน้ำล้นห้วยอ้ายครั่ง ม.9	"	กว้าง 40 ม. ยาว 1,000 ม.	-	-	100,000	จำนวนฝายที่เพิ่มขึ้น	"	กองช่าง
38	ขุดลอกวัชพืชพืชรูหารบัว ม.9	"	กว้าง 40 ม. ยาว 1,000 ม. ลึก 4 ม.	30,000	-	-	จำนวนแหล่งน้ำที่ได้รับการขุดลอก	"	กองช่าง
39	ขุดลอกห้วยสายหารบัว - กลางนา ม.9	"	กว้าง ยาว 1,000 ม.	30,000	-	-	จำนวนแหล่งน้ำที่ได้รับการขุดลอก	"	กองช่าง

ยุทธศาสตร์จังหวัดที่ 1 การเพิ่มขีดความสามารถภาคเกษตร อุตสาหกรรมต่อเนื่องจากการเกษตรและผลิตภัณฑ์ชุมชน และท้องถิ่น

-ยุทธศาสตร์การพัฒนาของ อปท. ในเขตจังหวัด ที่ 1 การเพิ่มขีดความสามารถภาคเกษตร อุตสาหกรรมต่อเนื่องจากการเกษตรและผลิตภัณฑ์ชุมชน และท้องถิ่น

1. ยุทธศาสตร์ประชาชนอยู่ดีมีสุข

1.1 แนวทางการพัฒนา ส่งเสริมและสนับสนุนงานด้านเศรษฐกิจพอเพียง

ที่	โครงการ	วัตถุประสงค์	เป้าหมาย (ผลผลิตของโครงการ)	งบประมาณและที่มา			ตัวชี้วัด (KPI)	ผลลัพธ์ที่คาดว่าจะได้รับ	หน่วยงานที่รับผิดชอบ
				2558 (บาท)	2559 (บาท)	2560 (บาท)			
40	ขุดลอกห้วยข้างบ้านหมอเอื้อน ม.9	เพื่อแก้ไขปัญหาแหล่งน้ำ ตื้นเขินและน้ำเพื่อการ เกษตรไม่เพียงพอ	กว้าง 3 ม. ยาว 500 ม. ลึก 1 ม.	85,000	-	-	จำนวนแหล่งน้ำ ที่ได้รับการ ขุดลอก	เกษตรกรมีน้ำใช้เพื่อ การเกษตรอย่างทั่วถึง	กองช่าง
41	ก่อสร้างคูระบายน้ำรอบหมู่บ้าน ตัวอย่าง ม.9	"	กว้าง 6 ม.ยาว 2,000 ม.	-	-	500,000	จำนวนแหล่งน้ำ ที่ได้รับการ ขุดลอก	"	กองช่าง
42	ขุดลอกคูระบายน้ำ/แหล่งน้ำสาธารณะ ภายในตำบล	เพื่อป้องกันปัญหาน้ำท่วมขัง	ขุดลอกคูระบายน้ำ/แหล่งน้ำสาธารณะ ภายในตำบล ม.1-ม.9 ปีละ 1 ครั้ง	500,000	500,000	500,000	จำนวนแหล่งน้ำ ที่ได้รับการ ขุดลอก	บรรเทาความเดือด ร้อนของประชาชน	กองช่าง
43	ก่อสร้างฝายน้ำล้นควนหยี ม.1	เพื่อกักเก็บน้ำไว้ใช้ประโยชน์	กว้าง 6 ม. ยาว 4 ม.	-	-	150,000	จำนวนฝาย ที่เพิ่มขึ้น	เกษตรกรสามารถใช้น้ำ เพื่อการเกษตร	กองช่าง

ยุทธศาสตร์จังหวัดที่ 1 การเพิ่มขีดความสามารถภาคเกษตร อุตสาหกรรมต่อเนื่องจากการเกษตรและผลิตภัณฑ์ชุมชน และท้องถิ่น

-ยุทธศาสตร์การพัฒนาของ อปท. ในเขตจังหวัด ที่ 1 การเพิ่มขีดความสามารถภาคเกษตร อุตสาหกรรมต่อเนื่องจากการเกษตรและผลิตภัณฑ์ชุมชน และท้องถิ่น

1. ยุทธศาสตร์ประชาชนอยู่ดีมีสุข

1.1 แนวทางการพัฒนา ส่งเสริมและสนับสนุนงานด้านเศรษฐกิจพอเพียง

ที่	โครงการ	วัตถุประสงค์	เป้าหมาย (ผลผลิตของโครงการ)	งบประมาณและที่มา			ตัวชี้วัด (KPI)	ผลลัพธ์ที่คาดว่าจะได้รับ	หน่วยงานที่รับผิดชอบ
				2558 (บาท)	2559 (บาท)	2560 (บาท)			
44	ก่อสร้างฝายน้ำล้นหลังวัดทุ่งนารี ม.3	เพื่อกักเก็บน้ำไว้ใช้ประโยชน์	กว้าง 3 ม. ยาว 8 ม.	-	-	300,000	จำนวนฝายที่เพิ่มขึ้น	เกษตรกรสามารถใช้น้ำเพื่อการเกษตร	กองช่าง
45	ก่อสร้างฝายน้ำล้นหลัง รพ.สต. บ้านทุ่งนารี ม.3	"	กว้าง 6 ม. ยาว 20 ม.	-	-	500,000	จำนวนฝายที่เพิ่มขึ้น	"	กองช่าง
46	ก่อสร้างฝายน้ำล้นวังมอ ม.3-ม.5	"	กว้าง 6 ม. ยาว 20 ม.	-	-	500,000	จำนวนฝายที่เพิ่มขึ้น	"	กองช่าง
47	ปรับปรุงฝายกั้นน้ำห้วยสระแห้ง ม.3	"	กว้าง 10 ม. ยาว 20 ม.	-	-	250,000	จำนวนฝายที่ได้รับการปรับปรุง	"	กองช่าง
48	ก่อสร้างฝายน้ำล้นห้วยเตยดำ ม.5	"	กว้าง 3 ม. ยาว 8 ม.	-	-	300,000	จำนวนฝายที่เพิ่มขึ้น	"	กองช่าง

ยุทธศาสตร์จังหวัดที่ 1 การเพิ่มขีดความสามารถภาคเกษตร อุตสาหกรรมต่อเนื่องจากการเกษตรและผลิตภัณฑ์ชุมชน และท้องถิ่น

-ยุทธศาสตร์การพัฒนาของ อปท. ในเขตจังหวัด ที่ 1 การเพิ่มขีดความสามารถภาคเกษตร อุตสาหกรรมต่อเนื่องจากการเกษตรและผลิตภัณฑ์ชุมชน และท้องถิ่น

1. ยุทธศาสตร์ประชาชนอยู่ดีมีสุข

1.1 แนวทางการพัฒนา ส่งเสริมและสนับสนุนงานด้านเศรษฐกิจพอเพียง

ที่	โครงการ	วัตถุประสงค์	เป้าหมาย (ผลผลิตของโครงการ)	งบประมาณและที่มา			ตัวชี้วัด (KPI)	ผลลัพธ์ที่คาดว่าจะได้รับ	หน่วยงานที่รับผิดชอบ
				2558 (บาท)	2559 (บาท)	2560 (บาท)			
49	ก่อสร้างฝายน้ำล้นหุบ ม.5	เพื่อกักเก็บน้ำไว้ใช้ประโยชน์	กว้าง 6 ม. ยาว 10 ม. สูง 5 ม.	-	1,200,000	-	จำนวนฝายที่เพิ่มขึ้น	เกษตรกรสามารถใช้ น้ำเพื่อการเกษตร	กองช่าง
50	ก่อสร้างฝายน้ำล้นห้วยบ้า ม.6	"	กว้าง 1 ม. ยาว 10 ม. สูง 4 ม.	-	-	30,000	จำนวนฝายที่เพิ่มขึ้น	"	กองช่าง
51	ก่อสร้างฝายแม้ววังยาว ม.6	"	กว้าง 6 ม. ยาว 10 ม. สูง 1 ม.	-	-	100,000	จำนวนฝายที่เพิ่มขึ้น	"	กองช่าง
52	ก่อสร้างฝายแม้วหลัง ศาลา ชรบ. ม.7	"	กว้าง 1 ม. ยาว 4 ม. สูง 1 ม.	-	-	50,000	จำนวนฝายที่เพิ่มขึ้น	"	กองช่าง
53	ก่อสร้างประตูระบายน้ำพรุหลุมพี ม.7	"	กว้าง 2 ม. ยาว 12 ม. สูง 4 ม.	-	-	50,000	จำนวนประตูระบายน้ำที่เพิ่มขึ้น	"	กองช่าง

ยุทธศาสตร์จังหวัดที่ 1 การเพิ่มขีดความสามารถภาคเกษตร อุตสาหกรรมต่อเนื่องจากการเกษตรและผลิตภัณฑ์ชุมชน และท้องถิ่น

-ยุทธศาสตร์การพัฒนาของ อปท. ในเขตจังหวัด ที่ 1 การเพิ่มขีดความสามารถภาคเกษตร อุตสาหกรรมต่อเนื่องจากการเกษตรและผลิตภัณฑ์ชุมชน และท้องถิ่น

1. ยุทธศาสตร์ประชาชนอยู่ดีมีสุข

1.1 แนวทางการพัฒนา ส่งเสริมและสนับสนุนงานด้านเศรษฐกิจพอเพียง

ที่	โครงการ	วัตถุประสงค์	เป้าหมาย (ผลผลิตของโครงการ)	งบประมาณและที่มา			ตัวชี้วัด (KPI)	ผลลัพธ์ที่คาดว่าจะได้รับ	หน่วยงานที่รับผิดชอบ
				2558 (บาท)	2559 (บาท)	2560 (บาท)			
54	ก่อสร้างฝายน้ำล้น ม.8	เพื่อกักเก็บน้ำไว้ใช้ประโยชน์	กว้าง 5 ม. สูง 2.50 ม.	-	-	900,000	จำนวนฝายที่เพิ่มขึ้น	เกษตรกรสามารถใช้ น้ำเพื่อการเกษตร	กองช่าง
55	ก่อสร้างฝายน้ำล้นในเขตป่าชุมชน ม.9	"	กว้าง 3 ม. ยาว 30 ม. สูง 5 ม.	600,000	-	-	จำนวนประตูระบายน้ำที่เพิ่มขึ้น	"	กองช่าง

ยุทธศาสตร์จังหวัดที่ 1 การเพิ่มขีดความสามารถภาคเกษตร อุตสาหกรรมต่อเนื่องจากการเกษตรและผลิตภัณฑ์ชุมชน และท้องถิ่น

-ยุทธศาสตร์การพัฒนาของ อปท. ในเขตจังหวัด ที่ 1 การเพิ่มขีดความสามารถภาคเกษตร อุตสาหกรรมต่อเนื่องจากการเกษตรและผลิตภัณฑ์ชุมชน และท้องถิ่น

1. ยุทธศาสตร์ประชาชนอยู่ดีมีสุข

1.1 แนวทางการพัฒนา ส่งเสริมและสนับสนุนงานด้านเศรษฐกิจพอเพียง

ที่	โครงการ	วัตถุประสงค์	เป้าหมาย (ผลผลิตของโครงการ)	งบประมาณและที่มา			ตัวชี้วัด (KPI)	ผลลัพธ์ที่คาดว่าจะได้รับ	หน่วยงานที่รับผิดชอบ
				2558 (บาท)	2559 (บาท)	2560 (บาท)			
				3,815,000	2,510,000	10,520,500			